



06 al 08
octubre
2026

SEGUNDA CIRCULAR

Abril 2026

Análisis Geoespacial,
IA y Cartografía para
la gestión territorial.





06 al 08
octubre
2026

www.centroargentinodecartografia.org
centro.de.cartografia@gmail.com // congreso.cac@gmail.com
+54 9 11 7364-9812

Circular N° 2

El Centro Argentino de Cartografía (CAC) y el Instituto Geográfico Nacional convocan al **Décimo Tercer Congreso de la Ciencia Cartográfica y Cuarto Congreso Virtual Internacional “Análisis Geoespacial, IA y Cartografía para la gestión territorial”** a realizarse en formato virtual desde la Ciudad Autónoma de Buenos Aires, República Argentina, **del 06 al 08 de octubre de 2026**; con el fin de contribuir en la difusión de las actividades, investigaciones y proyectos relacionados con el quehacer cartográfico.

Objetivos

- Propiciar un ámbito de intercambio de conocimientos en torno a la Cartografía como expresión de la información geográfica, promoviendo la incorporación y el uso responsable de tecnologías de Inteligencia Artificial aplicadas al análisis y producción de información espacial.
- Promover la utilización de los recursos y productos derivados de la Ciencia Cartográfica, así como de herramientas basadas en Inteligencia Artificial, en los procesos de gestión de desastres, planificación y ordenamiento territorial.
- Impulsar la difusión de avances y desarrollos en materia de instrumental, tecnología e Inteligencia Artificial que contribuyan a la elaboración, actualización, automatización y mejora de la calidad de la cartografía.
- Favorecer la divulgación de acciones, programas, proyectos y actividades de formación profesional vinculadas a la producción cartográfica, el análisis de datos espaciales y la aplicación de metodologías y técnicas de Inteligencia Artificial.



Av. Cabildo 381 - C1426AAD
Ciudad Autónoma de Buenos Aires
República Argentina





06 al 08
octubre
2026

Formato del Evento

El Congreso se realizará de forma **virtual**.

Ejes Temáticos

El encuentro se desarrollará incluyendo los temas de la ciencia cartográfica que se encuadren dentro de los siguientes grupos temáticos:

1. **La IA en el análisis geoespacial para la gestión territorial;** aplicaciones de la geoinformación en la planificación y gestión del territorio, proyectos y políticas públicas.
2. **La Cartografía en la era de la IA;** aplicaciones prácticas relacionadas a la prevención y mitigación de desastres.
3. **Innovación en geoinformación y tecnologías emergentes;** exploración de avances tecnológicos, nuevas metodologías y plataformas para la generación, análisis y aprovechamiento de información geoespacial.
4. **Cartografía, educación y comunicación;** promoción de la formación docente y profesional en cartografía a través de la actualización curricular, el desarrollo de estrategias de divulgación científica y la difusión de productos cartográficos y geoespaciales.
5. **Cartografía social, participación e interacción territorial;** implementación de herramientas cartográficas participativas para la planificación geoespacial, articulando el trabajo con actores locales y la presentación de resultados y experiencias de campo.



Invitación

La convocatoria está abierta a todas aquellas personas y organizaciones del estado y privadas, interesadas en la representación, visualización, análisis y producción de datos espaciales a través de la Cartografía: estudiantes, docentes, investigadores de carreras, técnicos, profesionales, organismos y empresas vinculadas a la formación y la investigación relacionadas con las geociencias, la ingeniería, arquitectura, ciencias naturales, agrimensura, topografía, geodesia, ciencias económicas, entre otras.





06 al 08
octubre
2026

 www.centroargentinodecartografia.org
 centro.de.cartografia@gmail.com // congreso.cac@gmail.com
 +54 9 11 7364-9812

Comisión Organizadora

Presidente	Silvana Marisa Barbarossa
Vicepresidente	Marcelo Fabián Ancarola
Tesorera	Marcela Olga Sinigaglia
Protesorera	Adriana Marta Vescovo
Secretaría de Coordinación	Flavia Analía Verónica Di Biase Ana Paula Mittendorfer
Secretaría de Difusión y Comunicaciones	Diego Carcasson Andrea Noemi Sotelo David Díaz Emiliano Fernández Lascano Danila Marotta Capdevila
Comisión Académica	María Victoria Alves de Castro Osvaldo Daniel Cardozo Alejandro Gazpio Graciela Marín Paula Micou Marina Miraglia Norma Beatriz Monzón Ezequiel Pallejá David Carlos Pellicer Rubén Oscar Ramírez Álvarez Christian Vitry
Comisión de Actas	Sabrina Juárez Leandro Patané María Dolores Puente





Av. Cabildo 381 - C1426AAD
Ciudad Autónoma de Buenos Aires
República Argentina





06 al 08
octubre
2026

 www.centroargentinodecartografia.org
 centro.de.cartografia@gmail.com // congreso.cac@gmail.com
 +54 9 11 7364-9812

Presentación de Resúmenes Extendidos

Bases

Podrán enviarse contribuciones referidas a todas las etapas de producción e investigación cartográfica, como así también sobre las experiencias realizadas con tecnologías como SIG o IDE y otros desarrollos informáticos novedosos de aplicación cartográfica. Deberán ser originales, inéditas y no haber sido presentados en otros eventos. Los Resúmenes Extendidos serán publicados en las Actas del Décimo Tercer Congreso de la Ciencia Cartográfica, y con posterioridad al evento, el/los autor/es podrá/n enviar el Trabajo Completo, si fueran requeridos o seleccionados para su publicación en una Revista Científica.

Idioma

El idioma oficial del Congreso es el castellano.

Formato

Los trabajos podrán extenderse hasta 6 páginas incluyendo gráficos y bibliografía. El archivo digital debe ser inferior a 5 Mb.

Estarán elaborados con procesador de texto compatible con Windows, en formato A4 con los siguientes márgenes: bordes superior e inferior, 2,5 cm; borde izquierdo, 3,0 cm y derecho, 2,0 cm.

Los títulos se escribirán en letras mayúsculas, Arial 12 negrita y con alineamiento centrado, dejando 2 interlíneas se escribirán el/los nombre/s del/los autor/es, uno debajo de otro, con alineación a la derecha en Arial 11 normal.

Debajo del nombre y apellido de cada autor, colocar la afiliación hasta segundo nivel (facultad, universidad), como también la ciudad y el país y por último, el correo electrónico.

El tipo de letra del cuerpo será Arial 10 normal para el texto, y Arial 10 negrita mayúscula para los subtítulos.




Av. Cabildo 381 - C1426AAD
Ciudad Autónoma de Buenos Aires
República Argentina





06 al 08
octubre
2026

 www.centroargentinodecartografia.org
 centro.de.cartografia@gmail.com // congreso.cac@gmail.com
 +54 9 11 7364-9812

El texto será con un interlineado doble para todo el documento y la primera línea de cada párrafo del texto debe tener una sangría de 1,27 cm desde el margen izquierdo.

1. El resumen extendido deberá contener la siguiente estructura básica:
 - Introducción
 - Materiales y métodos
 - Resultados
 - Conclusiones
 - Referencias Bibliográficas
2. Se permite una jerarquía de subtítulos de hasta segundo nivel.
3. Se indican las normas APA 7° edición para la incorporación de figuras, imágenes y tablas.
4. Se indica adoptar las normas APA 7° edición para la citación y las referencias bibliográficas. Por lo tanto, toda cita colocada en el texto debe estar referenciada según Norma APA 7° edición, y al revés: toda bibliografía que se encuentre en las Referencias Bibliográficas debe estar citada en el texto, o de lo contrario, deberá ser eliminada.

Al final del archivo deberá adjuntarse una fotografía y breve currículum del/de los autores (hasta 10 renglones cada autor).

Fechas

Límite para la presentación de los Resúmenes Extendidos hasta el **30 de junio de 2026**.

Notificación aceptación de trabajos y modo de exposición **a partir del 03 agosto de 2026**.

Apertura de la Inscripción

- Asistentes a partir de 04 de mayo de 2026.
- Expositores, después de la aprobación del trabajo respectivo.



Av. Cabildo 381 - C1426AAD
Ciudad Autónoma de Buenos Aires
República Argentina





06 al 08
octubre
2026

www.centroargentinodecartografia.org
centro.de.cartografia@gmail.com // congreso.cac@gmail.com
+54 9 11 7364-9812

Premio Juan Abecian

La Comisión Directiva de la Asociación Centro Argentino de Cartografía, en homenaje a quien fuera su Presidente durante 20 años en forma ininterrumpida y eximio socio, decidió instituir el “Premio JUAN ABECIAN” en reconocimiento a su intensa y continua labor en el ámbito cartográfico de nuestro país. Se recibirán las postulaciones al Premio hasta el **01 de septiembre de 2026** para las siguientes categorías:

- *Investigador inicial en el área cartográfica*
- *Trayectoria científica y tecnológica en Cartografía*

Bases

Solicitarlas a centro.de.cartografia@gmail.com

Aranceles

Nacionales

	valores válidos hasta el 31 de julio de 2026		valores válidos desde el 1 de agosto de 2026	
	SOCIO	NO SOCIO	SOCIO	NO SOCIO
Asistente, Expositor	\$50.000	\$100.000	\$80.000	\$160.000
Entidad	\$180.000	\$360.000	\$290.000	\$580.000
Expositor Estudiante			\$25.000	\$50.000
Asistente Estudiante	SIN COSTO			

Valores expresados en pesos argentinos.

[Link de inscripción Argentina](#)



Av. Cabildo 381 - C1426AAD
Ciudad Autónoma de Buenos Aires
República Argentina





06 al 08
octubre
2026

www.centroargentinodecartografia.org
centro.de.cartografia@gmail.com // congreso.cac@gmail.com
+54 9 11 7364-9812

Extranjeros

	valores válidos hasta el 31 de julio de 2026		valores válidos desde el 1 de agosto de 2026	
	SOCIO	NO SOCIO	SOCIO	NO SOCIO
Asistente, Expositor	U\$S 40	U\$S 80	U\$S 60	U\$S 120
Expositor Estudiante			U\$S 20	U\$S 40
Asistente Estudiante	SIN COSTO			
Valores expresados en dólares.				

[Link de inscripción Extranjeros](#)

- El inscripto en la Categoría Estudiante, debe enviar certificado de alumno regular por correo electrónico a: centro.de.cartografia@gmail.com, con el Asunto “Certificado de Alumno Regular”.
Si no se acredita la condición de alumno regular, la inscripción será cancelada.
- Asistentes y Entidades. La transferencia debe ser realizada y acreditada antes del día **02 de Octubre**, sin excepción. Una vez realizada la misma o el depósito bancario, enviar el comprobante a: centro.de.cartografia@gmail.com con el **Asunto “Comprobante Congreso”**, para finalizar el proceso de inscripción.
- Expositores. La transferencia debe ser realizada y acreditada antes del día **25 de septiembre**, sin excepción. Enviar el comprobante a: centro.de.cartografia@gmail.com con el **Asunto “Expo Comprobante Congreso”**.






Av. Cabildo 381 - C1426AAD
Ciudad Autónoma de Buenos Aires
República Argentina





06 al 08
octubre
2026

 www.centroargentinodecartografia.org
 centro.de.cartografia@gmail.com // congreso.cac@gmail.com
 +54 9 11 7364-9812

Auspician



 **SegemAR**
Servicio Geológico Minero Argentino



FACULTAD DE
GEOGRAFÍA






Av. Cabildo 381 - C1426AAD
Ciudad Autónoma de Buenos Aires
República Argentina





06 al 08
octubre
2026

 www.centroargentinodecartografia.org
 centro.de.cartografia@gmail.com // congreso.cac@gmail.com
 +54 9 11 7364-9812

Contactos

Av. Cabildo 381 – C1426AAD

WhatsApp +54 9 11 7364-9812

Ciudad Autónoma de Buenos Aires - República Argentina

Correo electrónico: centro.de.cartografia@gmail.com

congreso.cac@gmail.com

Organizan



Centro Argentino de Cartografía



Instituto Geográfico Nacional



Av. Cabildo 381 - C1426AAD
Ciudad Autónoma de Buenos Aires
República Argentina

