



PARTE DE TRANSITABILIDAD DE RUTAS PROVINCIALES

Día Martes, 27 de Agosto de 2024

[Descargar](#)

Hora 8:00 AM

RUTA	TRAMO	ESTADO	Long. (Km)	Monitoreo del tiempo	OBS.
Prov. N° 1	Faro Cabo Vírgenes Ea. El Cóndor	Circulación restringida para todo tipo de vehiculos.	64		
Prov. N° 1	Ea. El Cóndor Emp. R.N. N° 3	Circulación restringida para todo tipo de vehículos.	85		
Prov. N° 2	Emp. R.N. N° 40 (La Esperanza) Emp. R.P. N° 9 (Fortaleza)	Transitable con precaución por sectores con barro y huellones.	85		1-8
Prov. N° 5	Emp. R.N. N° 40 (La Esperanza) Emp. R.P. N° 59 (Gdor. Mayer)	Transitable normal.	52		15
Prov. N° 5	Emp. R.P. N° 59 (Gdor. Mayer) Emp. R.N. N° 3 (Güer Aike)	Transitable con precaución por escarcha.	50		
Prov. N° 7	Emp. R.N. N° 40 (Tapi Aike) Río Pelque	Sin datos.	45		
Prov. N° 7	Río Pelque Emp. R.N. N° 40 (El Cerrito)	Transitable con extrema precaución por barro y huellones.	20		1-8
Prov. N° 8	Emp. R. P. N°11 Pta. Banderas	Transitable con precaución por sectores con escarcha.	9		1-9
Prov. N° 9	Emp. R.P. N°2 (Fortaleza) Emp R.N. N° 40	Transitable con precaución por sectores con huellones.	73		1-8
Prov. N° 9	Emp. R.N. N° 3 Emp. R.P. N° 2	Transitable con precaución.	122		1-8-14
Prov. N° 11	Emp. Ruta Nac.N°40 El Calafate	Transitable con precaución por sectores con escarcha.	30 (*)		1-9
Prov. N° 11	El Calafate Portada Acceso a Parque Nacional	Transitable con precaución por sectores con escarcha.	42		1-9
Prov. N° 11	Portada Acceso a Parque Nacional Glaciar Perito Moreno	Transitable con precaución por sectores con escarcha.	30		1-9
Prov. N° 12	Caleta Olivia Cañadón Seco	Transitable con precaución por sectores con escarcha.	12		
Prov. N° 12	Cañadón Seco Pico Truncado	Transitable con precaución por sectores con escarcha.	40		
Prov. N° 12	Pico Truncado Gobernador Moyano	Transitable con precaución por barro y huellones.	130		
Prov. N° 12	Gobernador Moyano Emp. R.P. N° 25	Intransitable por acumulación de nieve.	170		
Prov. N° 14	Emp. R.N. N° 281 Emp. R.P. N° 91	Transitable con precaución pesado por barro y huellones.	35		8
Prov. N° 14	Emp. R.P. N° 91 Mazaredo	Intransitable pesado por barro, huellones y cortes.	66		
Prov. N° 15	El Calafate La Geronima	Transitable con precaución por sectores con huellones.	52		1-8
Prov. N° 16	Emp. R.P. N° 43 (Las Heras) Limite Provincia de Chubut	Intransitable por barro y sectores con escarcha.	93		
Prov.	Emp. R.N. N° 288	Intransitable por corte sobre la calzada.	209		



PARTE DE TRANSITABILIDAD DE RUTAS PROVINCIALES

Día Martes, 27 de Agosto de 2024

[Descargar](#)

Hora 8:00 AM

RUTA	TRAMO	ESTADO	Long. (Km)	Monitoreo del tiempo	OBS.
N° 17	Emp. R.P. N° 4 (Cóndor Clif)				
Prov. N° 17	Emp. R.P. N° 4 (Cóndor Clif) Emp. RNN°40	Transitable con precaución por sectores con huellones.	84		1-8
Prov. N° 18	Emp. R.P. N° 43 (Las Heras) Limite Provincia de Chubut	Circulación restringida para todo tipo de vehículos, hasta nuevo aviso.	96		15
Prov. N° 19	Emp. R.N. N° 40 Ea. La Unión	Transitable con precaución por sectores con huellones.	61 (*)		1-8
Prov. N° 20	Emp. R.N. N° 40 (Julia Dufour) Río Turbio	Transitable normal.	6		15
Prov. N° 20	Río Turbio Paso Internacional Mina 1	Transitable normal.	4		15
Prov. N° 21	Emp. R.P. N° 17 Emp. R.N. N° 40	Transitable con extrema precaución por barro y huellones.	84		1-8
Prov. N° 21	Emp. R.N. N° 40 Emp. R.P. N° 41 (Ea. Santa Teresita)	Transitable con extrema precaución por barro y huellones.	41 (*)		1-8
Prov. N° 21	Emp. R.P. N° 41 (Ea. Santa Teresita) Ea. Helsingfors	Transitable con extrema precaución por barro y huellones.	30		1-8
Prov. N° 25	Emp. RN N°3 (Pto. San Julián) Puesto Fijo Bajo John	Intransitable.	32		
Prov. N° 25	Puesto Fijo Bajo John La Recta	Intransitable	27		
Prov. N° 25	La Recta Gobernador Gregores	Transitable con precaución.	130		8-14
Prov. N° 27	Emp. R.N. N° 288 Ea. Cerro Ventana	Transitable con extrema precaución por escarcha.	70		1
Prov. N° 27	Ea. Cerro Ventana Gob. Gregores	Transitable con extrema precaución por escarcha.	30		1
Prov. N° 29	Emp. R.N. N° 40 (Cardiel Norte) Emp. R.N. N° 40 (Casa Riera)	Transitable con precaución.	70		1-8
Prov. N° 31	Emp. R.N. N° 40 (km 760) Ea. HEVIA (Río Fósil)	Transitable con precaución por barro.	120		1-8
Prov. N° 33	Emp. R.P. N° 41 Paso Ing. Pallavicini	Transitable con precaución por sectores con nieve y cortes.	26		1-8-11
Prov. N° 35	Emp. R.N. N° 40 Ea. Tucu Tucu	Transitable con precaución.	50		8
Prov. N° 37	Emp. R.N. N° 40 Parque Nacional Perito Moreno	Transitable con precaución.	110		8
Prov. N° 39	Lago Posadas Lago Pueyrredón	Transitable con precaución por nieve, serrucho, huellones, lagunas y pesado por barro. Tramo a cargo de empresa Eleprint S.A.	28		1-8-11
Prov. N° 39	Lago Posadas Emp. R.N. N° 40 (Bajo Caracoles)	Transitable con precaución pesado por barro, sectores con serrucho y huellones. Tramo a cargo de la empresa CPC.	63		1-11-13
Prov. N° 39	Emp. R.N. N° 40 (Bajo Caracoles) Emp. R.P. N° 43	Intransitable por barro y sectores con escarcha.	178		
Prov.	Emp. RN 40	Transitable con precaución por sectores con escarcha y	86		1-8-12-15











PARTE DE TRANSITABILIDAD DE RUTAS PROVINCIALES

Día Martes, 27 de Agosto de 2024

[Descargar](#)

Hora 8:00 AM

RUTA	TRAMO	ESTADO	Long. (Km)	Monitoreo del tiempo	OBS.
Nº 41	El Chalten	desvío.	00		1-8-10-13
Prov. Nº 41	El Chalten Lago del Desierto	Transitable con extrema precaución por barro.	31		1-8
Prov. Nº 41	Emp. R.P. Nº 39 (Lago Posadas) Emp. R.P. Nº 103	Transitable con precaución por sectores con huellones, serrucho y lagunas.	43		1-8-11
Prov. Nº 41	Emp. R.P. Nº 103 Paso Rodolfo Roballos	Transitable con precaución por sectores con serrucho, huellones y lagunas.	15		1-8-11
Prov. Nº 41	Paso Rodolfo Roballos Ea. La Frontera	Intransitable por acumulación de nieve.	45		
Prov. Nº 41	Ea. La Frontera Los Antiguos	Transitable con extrema precaución pesada por barro y nieve.	46		1-8-11
Prov. Nº 41	Perito Moreno Emp. R.P. Nº 33 (Ex RP 72 - Río Fénix)	Intransitable	61		
Prov. Nº 41	Emp. R.P. Nº 33 (Ex RP 72 - Río Fénix) El Portezuelo	Intransitable por acumulación de nieve.	38		
Prov. Nº 41	Emp. R.P. Nº 31 (Lago Tar) Ea. El Cóndor	Transitable con precaución por barro.	43		1-8
Prov. Nº 43	Los Antiguos Perito Moreno	Transitable con precaución por escarcha y calzada resbaladiza.	58 (*)		1-11-13
Prov. Nº 43	Perito Moreno El Pluma	Transitable con precaución por sectores con escarcha y calzada resbaladiza.	75		1-11-13
Prov. Nº 43	El Pluma Las Heras	Transitable con precaución por sectores con escarcha.	90		13
Prov. Nº 43	Las Heras Koluel Kaike	Transitable con precaución por sectores con escarcha.	63		13
Prov. Nº 43	Koluel Kaike Pico Truncado	Transitable con precaución por sectores con escarcha.	20		13
Prov. Nº 43	Pico Truncado Emp. R.N. Nº 3 (Fitz Roy)	Transitable con precaución por sectores con escarcha.	60		13
Prov. Nº 47	Emp. R.N. Nº 281 Emp. R.N. Nº 3	Transitable con extrema precaución pesado por barro, huellones y cortes.	207		8
Prov. Nº 49	Emp. R.N. Nº 3 (Km 2074) Bosque Petrificado	Transitable con precaución pesado por barro y huellones.	44		8
Prov. Nº 49	Bosque Petrificado Emp. R.P. Nº 12	Transitable con precaución pesado por barro y huellones.	63		8
Prov. Nº 57	Emp. R.N. Nº 3 (Pje. Lemarchand) Puerto Coig	Transitable con precaución por barro y lagunas.	35		1-8
Prov. Nº 60	Emp. RP Nº 11 Emp. RP Nº 15	Transitable con extrema precaución por barro y huellones.	12		1-8
Prov. Nº 62	Emp. R.P. Nº 47 Emp. R.P. Nº 83	Intransitable pesado por barro, huellones y cortes.	58		
Prov. Nº 63	Emp. R.N. Nº 3 Lobería Monte León	Intransitable por barro.	17		
Prov.	Emp. R.P. Nº 67	Intransitable por barro	55		



PARTE DE TRANSITABILIDAD DE RUTAS PROVINCIALES

Día Martes, 27 de Agosto de 2024

[Descargar](#)

Hora 8:00 AM

RUTA	TRAMO	ESTADO	Long. (Km)	Monitoreo del tiempo	OBS.
N° 65	Emp. R.P. N° 17	Intransitable por barro.	30		
Prov. N° 66	Emp. R.N. N° 281 Emp. R.P. N° 47	Transitable con precaución pesado por barro y huellones.	38		8
Prov. N° 67	Emp. R.N. N° 288 Emp. R.P. N° 17	Transitable con precaución por sectores con barro.	108		
Prov. N° 68	Emp. R.N. N° 281 Emp. R.P. N° 14	Transitable con precaución pesado por barro y huellones.	42		8
Prov. N° 69	Emp. R.N. N° 40 Parque Nacional	Transitable con extrema precaución por barro y huellones.	65		1-8
Prov. N° 70	Emp. R.P. N° 68 Emp. R.P. N° 14	Transitable con precaución pesado por barro y huellones.	27		8
Prov. N° 71	Emp. R.N. N° 3 Emp. R.P. N° 27	Transitable con precaución por sectores con barro.	105		1-8
Prov. N° 73	Emp. R.N. N° 288 Emp. R.N. N° 40	Transitable con precaución por sectores con barro.	92		1-8
Prov. N° 75	Emp. R.N. N° 3 Emp. R.P. N° 87	Transitable con precaución pesado por barro y huellones.	85		8
Prov. N° 77	Emp. R.P. N° 25 Emp. R.P. N° 12	Intransitable.	122		
Prov. N° 79	Emp. R.P. N° 12 R.N. N° 40	Intransitable.	75		
Prov. N° 81	Emp. R.P. N° 35 Destacamento El Bello	Transitable con precaución.	45 (*)		8
Prov. N° 83	Emp. R.P. N° 85 Emp. R.P. N° 47	Intransitable pesado por barro, huellones y cortes.	138		
Prov. N° 85	Emp. R.P. N° 47 Punta Buque	Intransitable pesado por barro, huellones y cortes.	76		
Prov. N° 87	Emp. R.P. N° 47 Emp. R.N. N° 3	Intransitable pesado por barro, huellones y cortes.	21		
Prov. N° 87	Emp. R.N. N° 3 Emp. R.P. N° 75	Intransitable pesado por barro, huellones y cortes.	43		
Prov. N° 91	Emp. R.P. N° 14 Cabo Blanco	Transitable con precaución pesado por barro y huellones.	34		8
Prov. N° 93	Emp. R.N. N° 3 Emp. R.P. N° 49	Transitable con precaución pesado por barro y huellones.	69		8
Prov. N° 99	Cañadón Seco Emp. R.N. N° 3	Transitable con precaución por sectores con escarcha.	12		
Prov. N° 101	Emp. R.N. N° 40 (Bajo Caracoles) Cuevas de las Manos.	Transitable con precaución por lagunas, serrucho, huellones y barro.	47		1-8-11
Prov. N° 103	Emp. R.N. N° 40 (Bajo Caracoles) Emp. R.P. N° 41	Transitable con precaución por sectores con nieve, serrucho, lagunas y huellones.	73		1-8-11-15
Acc. Cuevas	Emp. R.N. N° 40 (Acceso Norte) Cuevas de las Manos	Intransitable por acumulación de nieve.	14		



PARTE DE TRANSITABILIDAD DE RUTAS PROVINCIALES

Día Martes, 27 de Agosto de 2024

[Descargar](#)

Hora 8:00 AM

RUTA	TRAMO	ESTADO	Long. (Km)	Monitoreo del tiempo	OBS.
OBSERVACIONES		PARA MAYOR INFORMACION			
1	Animales sueltos.	Distrito Vial Piedra Buena: (02962) - 497357 - 497226			
2	Visibilidad reducida por neblina.	Delegación Vial Tres Lagos: (02962) - 495054			
3	Visibilidad reducida por niebla.	Delegación Vial San Julián: (02966) - 15471846			
4	Visibilidad reducida por lluvia.	Distrito Vial Gobernador Gregores: (02962) - 491260 / 491485			
5	Visibilidad reducida por aguanieve.	Distrito Vial El Calafate: (02902) - 491050			
6	Visibilidad reducida por nieve.	Delegación Vial El Chalten: (02962) - 494100			
7	Visibilidad reducida por voladeros.	Distrito Vial Perito Moreno: (02963) - 432047			
8	Solo vehículos 4 x 4.	Delegación Lago Posadas: (02963) - 490304			
9	Solo vehículos con cubiertas con clavos.	Distrito Vial Las Heras: (0297) - 4975418 / 4974040			
10	Solo vehículos con cadenas.	Distrito Vial Puerto Deseado: (0297) - 4870097			
11	Vientos fuertes.	Delegación Vial Cañadón Seco:			
12	Vientos muy fuertes.	Delegación 28 de Noviembre: (02902) - 482275 / 482081			
13	Banquinas inestables.	Río Gallegos: (02966) - 442367 / 442381 (Int 224 y 262)			
14	Guardaguanado en mal estado.	Guardia Invernal: (02966) - 442380 (07:00 hs. a 23:00 hs. - Radiocomunicaciones)			
15	Equipos y personal trabajando Exceptuado fuerzas de seguridad y de emergencias				
*	Superposición de Ruta Provincial N° 41				

Este parte de transitabilidad es elaborado con información suministrada por el Distrito Vial Río Gallegos, Comandante Luis Piedra Buena, Puerto Deseado, Las Heras, Perito Moreno, Gobernador Gregores, El Calafate y sus dependencias, puestos fijos y móviles.



Departamento Registros Meteorológicos y Comunicaciones
Jefatura de Conservación de Caminos, Obras, Talleres y Servicios
AGVP