



PARTE DE TRANSITABILIDAD DE RUTAS NACIONALES

Día    Lunes, 19 de agosto 2024.

[Descargar](#)

Hora    8:00 AM

RUTA	TRAMO	ESTADO	Long. (Km)	Monitoreo del tiempo	OBS.
Nac. Nº 3	Limite Prov. de Chubut (Ramón Santos) Emp. R.P. Nº 43 (Fitz Roy)	Transitable con precaución por sectores con escarcha.	121		
Nac. Nº 3	Emp. R.P. Nº 43 (Fitz Roy) Emp. R.P. Nº 93	Transitable con precaución por sectores con escarcha.	31		13
Nac. Nº 3	Emp. R.P. Nº 93 Emp. R.P. Nº 87 (Tres Cerros)	Transitable con precaución por sectores con escarcha.	106		13
Nac. Nº 3	Emp. R.P. Nº 87 (Tres Cerros) Emp. R.P. Nº 47 (El Salado)	Transitable con precaución por sectores con escarcha.	67		13
Nac. Nº 3	Emp. R.P. Nº 47 (El Salado) Gran Bajo de San Julián	Tramo a cargo de Vialidad Nacional.	117		
Nac. Nº 3	Gran Bajo de San Julián Piedra Buena (Emp. R.N. Nº 288)	Tramo a cargo de Vialidad Nacional.	73		
Nac. Nº 3	Piedra Buena (Emp. R.N. Nº 288) Emp. R.P. Nº 9	Tramo a cargo de Vialidad Nacional.	46		
Nac. Nº 3	Emp. R.P. Nº 9 Emp. R.P. Nº 57 (Pje. Lemarchand)	Tramo a cargo de Vialidad Nacional.	56		
Nac. Nº 3	Emp. R.P. Nº 57 (Pje. Lemarchand) Emp. R.P. Nº 5 (Güer Aike)	Tramo a cargo de Vialidad Nacional.	100		
Nac. Nº 3	Emp. R.P. Nº 5 (Güer Aike) Río Gallegos	Tramo a cargo de Vialidad Nacional.	28		
Nac. Nº 3	Río Gallegos Paso Integración Austral (Monte Aymond)	Tramo a cargo de Vialidad Nacional.	70		
Nac. Nº 40	Limite Provincia de Chubut Perito Moreno	Transitable con precaución por sectores con escarcha y baches.	84		1-13-15
Nac. Nº 40	Perito Moreno Km 49	Transitable con precaución por sectores con escarcha y baches.	49		1-13-15
Nac. Nº 40	Km 49 Rio Pinturas	Transitable con precaución por sectores con escarcha y baches.	19		1-13-15
Nac. Nº 40	Rio Pinturas Bajo Caracoles	Transitable con precaución por sectores con escarcha y baches.	59		1-13-15
Nac. Nº 40	Bajo Caracoles El Olnie	Transitable con precaución por sectores con escarcha y baches.	31		1-13-15
Nac. Nº 40	El Olnie Emp. R.P. Nº 37 (Las Horquetas)	Transitable con precaución por sectores con escarcha y baches.	70		1-13-15
Nac. Nº 40	Emp. R.P. Nº 37 (Las Horquetas) Puesto Fijo Tamel Aike	Transitable con precaución por escarcha.	30		1-15
Nac. Nº 40	Puesto Fijo Tamel Aike Emp. R.P. Nº 29 (Casa Riera)	Transitable con precaución por escarcha.	40		1-15
Nac. Nº 40	Emp. R.P. Nº 29 (Casa Riera) Gobernador Gregores	Transitable con precaución por escarcha.	55		1
Nac. Nº 40	Acc. Sur Gob. Gregores Emp. R.P. Nº 29	Intransitable.	70		
Nac. Nº 40	Emp. R.P. Nº 29 Emp. R.P. Nº 73	Intransitable.	30		
Nac. Nº 40	Emp. R.P. Nº 73 Tres Lagos (Emp. R.N. Nº 288)	Intransitable por nieve.	85		







PARTE DE TRANSITABILIDAD DE RUTAS NACIONALES

Día    Lunes, 19 de agosto 2024.

[Descargar](#)

Hora    8:00 AM

RUTA	TRAMO	ESTADO	Long. (Km)	Monitoreo del tiempo	OBS.
Nac. N° 40	Tres Lagos (Emp. R.N. N° 288) Emp. R.P. N° 41 (La Leona)	Transitable con precaución por escarcha.	34		
Nac. N° 40	Emp. R.P. N° 41 (Ex. R.P. N° 23) Emp. R.P. N° 11	Transitable con precaución por sectores con escarcha.	91		1-9-10-13-15
Nac. N° 40	Emp. R.P. N° 11 Cuesta de Miguez	Transitable con precaución por sectores con escarcha.	28		1-9-10-13-15
Nac. N° 40	Cuesta de Miguez Emp. R.P. N° 7 (El Cerrito)	Transitable con precaución por sectores con escarcha.	34		1-9-10-13-15
Nac. N° 40	Emp. R.P. N° 7 (El Cerrito) Emp. R.P. N° 5 (La Esperanza)	Transitable con precaución por sectores con escarcha.	70		1-9-10-13-15
Nac. N° 40	Emp. R.P. N° 5 (La Esperanza) Ea. 3 de Mayo	Transitable con precaución por escarcha.	54		15
Nac. N° 40	Ea. 3 de Mayo Emp. R.P. N° 7 (Tapi Aike)	Transitable con precaución por escarcha.	25		15
Nac. N° 40	Emp. R.P. N° 7 (Tapi Aike) Cancha Carrera	Transitable con precaución por sectores con escarcha.	40 (*)		15
Nac. N° 40	Cancha Carrera 28 de Noviembre	Transitable con precaución por sectores con escarcha.	40 (*)		15
Nac. N° 40	28 de Noviembre Rospentek	Transitable con precaución por sectores con escarcha.	7 (*)		15
Nac. N° 40	Rospentek Turbio Viejo	Transitable con precaución por sectores con escarcha.	5		15
Nac. N° 40	Turbio Viejo Puente Blanco	Transitable con precaución por huellones y barro.	53		15
Nac. N° 40	Puente Blanco Las Cuchillas	Tramo a cargo de Vialidad Nacional.	32		
Nac. N° 40	Las Cuchillas Bella Vista	Tramo a cargo de Vialidad Nacional.	46		
Nac. N° 40	Bella Vista Emp. R.N. N° 3 (Güer Aike)	Tramo a cargo de Vialidad Nacional.	83		
Nac. N° 40	Emp. R.N. N°3 (Chimen Aike) Punta Loyola	Tramo a cargo de Vialidad Nacional.	26		
Nac. N° 281	Emp. R.N. N° 3 Puerto Deseado	Transitable con precaución por sectores con escarcha.	132		13
Nac. N° 288	Pto. Punta Quilla Pto. Santa Cruz	Tramo a cargo de Vialidad Nacional.	15		
Nac. N° 288	Pto. Santa Cruz Emp. R.N. N° 3	Tramo a cargo de Vialidad Nacional.	27		
Nac. N° 288	Emp. R.N. N° 3 Ea. La Julia	Transitable con precaución por sectores con escarcha.	83		1-13-15
Nac. N° 288	Ea. La Julia Laguna Grande	Intransitable para todo tipo de vehículos.	46		
Nac. N° 288	Laguna Grande Tres Lagos (Emp.R.N. N° 40)	Intransitable para todo tipo de vehículos.	103		
Nac.	Emp. R.N. N° 40	Transitable con precaución por nieve y escarcha (Atención sector chileno con restricción por	10 (*)		15



PARTE DE TRANSITABILIDAD DE RUTAS NACIONALES

Día

Lunes, 19 de agosto 2024.

Descargar

Hora

8:00 AM

RUTA	TRAMO	ESTADO	Long. (Km)	Monitoreo del tiempo	OBS.
N° 293	Paso Internacional Laurita	Escarchada. (Atención Sector Camino con restricción por reparación de caminos)	10 ( )		10

OBSERVACIONES	PARA MAYOR INFORMACION
1 Animales sueltos. 2 Visibilidad reducida por neblina. 3 Visibilidad reducida por niebla. 4 Visibilidad reducida por lluvia. 5 Visibilidad reducida por aguanieve. 6 Visibilidad reducida por nieve. 7 Visibilidad reducida por voladeros. 8 Solo vehículos 4 x 4. 9 Solo vehículos con cubiertas con clavos. 10 Solo vehículos con cadenas. 11 Vientos fuertes. 12 Vientos muy fuertes. 13 Banquinas inestables. 14 Guardaguardado en mal estado. 15 Equipos y personal trabajando 16 Exceptuado fuerzas de seguridad y de emergencias	Distrito Vial Piedra Buena: (02962) - 497114 Delegación Vial Tres Lagos: (02962) - 495054 Delegación Vial San Julián: (02966) - 15471846 Distrito Vial Gobernador Gregores: (02962) - 491002 / 491485 Distrito Vial El Calafate: (02902) - 491050 / 492271 Delegación Vial El Chalten: (02962) - 494100 Distrito Vial Perito Moreno: (02963) - 432047 / 432049 Delegación Lago Posadas: (02963) - 490304 Distrito Vial Las Heras: (0297) - 4975418 / 4974040 Distrito Vial Puerto Deseado: (0297) - 4870097 Delegación Vial Cañadón Seco: Delegación 28 de Noviembre: (02902) - 482275 / 482081 Río Gallegos: (02966) - 442367 / 442381 (Int 224 y 262) Guardia Invernal: (02966) - 442380 (07:00 hs. a 23:00 hs.- Radiocomunicaciones)
*	Superposición de Ruta Provincial N° 41

Este parte de transitabilidad es elaborado con información suministrada por el Distrito Vial Río Gallegos, Comandante Luís Piedra Buena, Puerto Deseado, Las Heras, Perito Moreno, Gobernador Gregores, El Calafate y sus dependencias, puestos fijos y móviles, salvo los tramos de rutas nacionales no contemplados en el convenio de transferencia de funciones operativas celebrado entre Vialidad Nacional y la Administración General de Vialidad Provincial, los cuales deberán ser consultados en el 23° Distrito de Vialidad Nacional.



Departamento Registros Meteorológicos y Comunicaciones

Jefatura de Conservación de Caminos, Obras, Talleres y Servicios

AGVP