



PARTE DE TRANSITABILIDAD DE RUTAS PROVINCIALES

Día Miércoles,14 de agosto 2024.

[Descargar](#)

Hora 8:00 AM

| RUTA | TRAMO | ESTADO | Long. (Km) | Monitoreo del tiempo | OBS. |
|----------------|---|--|---------------|-------------------------|--------|
| Prov. N° 1 | Faro Cabo Vírgenes Ea. El Cóndor | Sin datos. | 64 | | |
| Prov. N° 1 | Ea. El Cóndor Emp. R.N. N° 3 | Sin datos. | 85 | | |
| Prov. N° 2 | Emp. R.N. N° 40 (La Esperanza) Emp. R.P. N° 9 (Fortaleza) | Transitable con extrema precaución por barro. | 85 | | 1-8 |
| Prov. N° 5 | Emp. R.N. N° 40 (La Esperanza) Emp. R.P. N° 59 (Gdor. Mayer) | Transitable normal | 52 | | 15 |
| Prov. N° 5 | Emp. R.P. N° 59 (Gdor. Mayer) Emp. R.N. N° 3 (Güer Aike) | Transitable con precaucion por escarcha. | 50 | | 15 |
| Prov. N° 7 | Emp. R.N. N° 40 (Tapi Aike) Río Pelque | Sin datos. | 45 | | |
| Prov. N° 7 | Río Pelque Emp. R.N. N° 40 (El Cerrito) | Transitable con extrema precaución por barro. | 20 | | 1-8 |
| Prov. N° 8 | Emp. R. P. N°11 Pta. Banderas | Transitable con precaución por sectores con escarcha. | 9 | | 1-9-10 |
| Prov. N° 9 | Emp. R.P. N°2 (Fortaleza) Emp R.N. N° 40 | Transitable con extrema precaución por barro. | 73 | | 1-8 |
| Prov. N° 9 | Emp. R.N. N° 3 Emp. R.P. N° 2 | Transitable con precaución. | 122 | | 1-8-14 |
| Prov. N° 11 | Emp. Ruta Nac.N°40 El Calafate | Transitable con precaución por sectores con escarcha. | 30 (*) | | 1-9-10 |
| Prov. N° 11 | El Calafate Portada Acceso a Parque Nacional | Transitable con precaución por sectores con escarcha. | 42 | | 1-9-10 |
| Prov. N° 11 | Portada Acceso a Parque Nacional Glaciar Perito Moreno | Transitable con precaución por sectores con escarcha. | 30 | | 1-9-10 |
| Prov. N° 12 | Caleta Olivia Cañadón Seco | Transitable con precaución por sectores con escarcha. | 12 | | |
| Prov. N° 12 | Cañadón Seco Pico Truncado | Transitable con precaución por sectores con escarcha. | 40 | | |
| Prov. N° 12 | Pico Truncado Gobernador Moyano | Transitable con extrema precaución por acumulación de nieve. | 130 | | |
| Prov. N° 12 | Gobernador Moyano Emp. R.P. N° 25 | Intansitable por acumulación de nieve. | 170 | | |
| Prov. N° 14 | Emp. R.N. N° 281 Emp. R.P. N° 91 | Transitable con precaución pesado por barro y huellones. | 35 | | 8 |
| Prov. N° 14 | Emp. R.P. N° 91 Mazaredo | Intransitable pesado por barro, huellones y cortes. | 66 | | |
| Prov. N° 15 | El Calafate La Geronima | Transitable con extrema precaución por barro. | 52 | | 1-8 |
| Prov. N° 16 | Emp. R.P. N° 43 (Las Heras) Limite Provincia de Chubut | Intransitable por barro y sectores con escarcha. | 93 | | |
| Prov. | Emp. R.N. N° 288 | Intransitable por barro y sectores con nieve. | 209 | | 1 |



PARTE DE TRANSITABILIDAD DE RUTAS PROVINCIALES

Día Miércoles,14 de agosto 2024.

[Descargar](#)

Hora 8:00 AM

| RUTA | TRAMO | ESTADO | Long. (Km) | Monitoreo del tiempo | OBS. |
|-------------|--|---|---------------|-------------------------|--------------|
| N° 17 | Emp. R.P. N° 4 (Cóndor Clif) | | | | |
| Prov. N° 17 | Emp. R.P. N° 4 (Cóndor Clif) Emp. RNN°40 | Transitable con extrema precaución por barro. | 84 | | 1-8 |
| Prov. N° 18 | Emp. R.P. N° 43 (Las Heras) Limite Provincia de Chubut | Transitable con precaución por barro y sectores con escarcha. | 96 | | 13-15 |
| Prov. N° 19 | Emp.R.N. N° 40 Ea. La Unión | Transitable con extrema precaución por barro. | 61 (*) | | 1-8 |
| Prov. N° 20 | Emp. R.N. N° 40 (Julia Dufour) Río Turbio | Transitable con precaución por sectores con escarcha. | 6 | | 15 |
| Prov. N° 20 | Río Turbio Paso Internacional Mina 1 | Transitable con precaución por sectores con escarcha. | 4 | | 15 |
| Prov. N° 21 | Emp. R.P. N° 17 Emp. R.N. N° 40 | Transitable con extrema precaución por barro. | 84 | | 1-8 |
| Prov. N° 21 | Emp. R.N. N° 40 Emp. R.P. N° 41 (Ea. Santa Teresita) | Transitable con extrema precaución por barro. | 41 (*) | | 1-8 |
| Prov. N° 21 | Emp. R.P. N° 41 (Ea. Santa Teresita) Ea. Helsingfors | Transitable con extrema precaución por barro. | 30 | | 1-8 |
| Prov. N° 25 | Emp. RN N°3 (Pto. San Julián) Puesto Fijo Bajo John | Intransitable. | 32 | | |
| Prov. N° 25 | Puesto Fijo Bajo John La Recta | Intransitable. | 27 | | |
| Prov. N° 25 | La Recta Gobernador Gregores | Transitable con precaución. | 130 | | 8-14 |
| Prov. N° 27 | Emp. R.N. N° 288 Ea. Cerro Ventana | Transitable con extrema precaución por escarcha. | 70 | | 1 |
| Prov. N° 27 | Ea. Cerro Ventana Gob. Gregores | Transitable con extrema precaución por escarcha. | 30 | | 1 |
| Prov. N° 29 | Emp. R.N. N° 40 (Cardiel Norte) Emp. R.N. N° 40 (Casa Riera) | Transitable con precaución por escarcha. | 70 | | 1 |
| Prov. N° 31 | Emp. R.N. N° 40 (km 760) Ea. HEVIA (Río Fósil) | Transitable con precaución por barro. | 120 | | 1-8 |
| Prov. N° 33 | Emp. R.P. N° 41 Paso Ing. Pallavicini | Transitable con precaución por sectores con nieve y cortes. | 26 | | 1-8 |
| Prov. N° 35 | Emp. R.N. N° 40 Ea. Tucu Tucu | Transitable con precaución . | 50 | | 8 |
| Prov. N° 37 | Emp. R.N. N° 40 Parque Nacional Perito Moreno | Intransitable por acumulación de nieve. | 110 | | |
| Prov. N° 39 | Lago Posadas Lago Pueyrredón | Transitable con precaución por nieve, serrucho, huellones, lagunas y pesado por barro. Tramo a cargo de empresa Eleprint S.A. | 28 | | 1-8 |
| Prov. N° 39 | Lago Posadas Emp. R.N. N° 40 (Bajo Caracoles) | Transitable con precaución pesado por barro, sectores con serrucho y huellones. Tramo a cargo de la empresa CPC. | 63 | | 1-13 |
| Prov. N° 39 | Emp. R.N. N° 40 (Bajo Caracoles) Emp. R.P. N° 43 | Intransitable por barro y sectores con escarcha. | 178 | | |
| Prov. | Emp. RN 40 | Transitable con precaución por sectores con escarcha y | 86 | | 1.9.10.13.15 |











PARTE DE TRANSITABILIDAD DE RUTAS PROVINCIALES

Día Miércoles,14 de agosto 2024.

[Descargar](#)

Hora 8:00 AM

| RUTA | TRAMO | ESTADO | Long. (Km) | Monitoreo del tiempo | OBS. |
|----------------|---|--|---------------|---|--------------|
| Nº 41 | El Chalten | desvío. | 00 |  | 1-9-10-13-15 |
| Prov. Nº 41 | El Chalten Lago del Desierto | Transitable con extrema precaución por barro. | 31 |  | 1-8 |
| Prov. Nº 41 | Emp. R.P. Nº 39 (Lago Posadas) Emp. R.P. Nº 103 | Transitable con extrema precaución por nieve y sectores con huellones. | 43 |  | 1-8 |
| Prov. Nº 41 | Emp. R.P. Nº 103 Paso Rodolfo Roballos | Transitable con extrema precaución por nieve, sectores con serrucho y huellones. | 15 | | 1-8 |
| Prov. Nº 41 | Paso Rodolfo Roballos Ea. La Frontera | Intransitable por acumulación de nieve. | 45 | | |
| Prov. Nº 41 | Ea. La Frontera Los Antiguos | Transitable con extrema precaución pesada por barro y nieve. | 46 | | 1-8 |
| Prov. Nº 41 | Perito Moreno Emp. R.P. Nº 33 (Ex RP 72 - Río Fénix) | Intransitable | 61 |  | |
| Prov. Nº 41 | Emp. R.P. Nº 33 (Ex RP 72 - Río Fénix) El Portezuelo | Intransitable por acumulación de nieve. | 38 | | |
| Prov. Nº 41 | Emp. R.P. Nº 31 (Lago Tar) Ea. El Cóndor | Transitable con precaución por barro. | 43 | | 1-8 |
| Prov. Nº 43 | Los Antiguos Perito Moreno | Transitable con precaución por escarcha y calzada resbaladiza. | 58 (*) |  | 1-13 |
| Prov. Nº 43 | Perito Moreno El Pluma | Transitable con precaución por sectores con escarcha y calzada resbaladiza. | 75 |  | 1-13 |
| Prov. Nº 43 | El Pluma Las Heras | Transitable con precaución por sectores con escarcha. | 90 |  | 13 |
| Prov. Nº 43 | Las Heras Koluel Kaike | Transitable con precaución por sectores con escarcha. | 63 |  | 13 |
| Prov. Nº 43 | Koluel Kaike Pico Truncado | Transitable con precaución por sectores con escarcha. | 20 | | 13 |
| Prov. Nº 43 | Pico Truncado Emp. R.N. Nº 3 (Fitz Roy) | Transitable con precaución por sectores con escarcha. | 60 | | 13 |
| Prov. Nº 47 | Emp. R.N. Nº 281 Emp. R.N. Nº 3 | Transitable con extrema precaución pesado por barro, huellones y cortes. | 207 | | 8 |
| Prov. Nº 49 | Emp. R.N. Nº 3 (Km 2074) Bosque Petrificado | Transitable con precaución pesado por barro y huellones. | 44 | | 8 |
| Prov. Nº 49 | Bosque Petrificado Emp. R.P. Nº 12 | Transitable con precaución pesado por barro y huellones. | 63 | | 8 |
| Prov. Nº 57 | Emp. R.N. Nº 3 (Pje. Lemarchand) Puerto Coig | Transitable con precaución por barro y lagunas. | 35 | | 1-8 |
| Prov. Nº 60 | Emp. RP Nº 11 Emp. RP Nº 15 | Transitable con extrema precaución por barro | 12 | | 1-8 |
| Prov. Nº 62 | Emp. R.P. Nº 47 Emp. R.P. Nº 83 | Intransitable pesado por barro, huellones y cortes. | 58 | | |
| Prov. Nº 63 | Emp. R.N. Nº 3 Lobería Monte León | Cerrado por Parques Nacionales. | 17 | | |
| Prov. | Emp. R.P. Nº 67 | Intransitable por nieve | 55 | | |





PARTE DE TRANSITABILIDAD DE RUTAS PROVINCIALES

Día Miércoles,14 de agosto 2024.

[Descargar](#)

Hora 8:00 AM

| RUTA | TRAMO | ESTADO | Long. (Km) | Monitoreo del tiempo | OBS. |
|--------------|--|---|---------------|--|---|
| N° 65 | Emp. R.P. N° 17 | Intransitable por nieve. | 30 |  | |
| Prov. N° 66 | Emp. R.N. N° 281 Emp. R.P. N° 47 | Transitable con precaución pesado por barro y huellones. | 38 | | 8 |
| Prov. N° 67 | Emp. R.N. N° 288 Emp. R.P. N° 17 | Intransitable por nieve. | 108 | | |
| Prov. N° 68 | Emp. R.N. N° 281 Emp. R.P. N° 14 | Transitable con precaución pesado por barro y huellones. | 42 | | 8 |
| Prov. N° 69 | Emp.R.N. N°40 Parque Nacional | Transitable con extrema precaución por barro | 65 | | 1-8 |
| Prov. N° 70 | Emp. R.P. N° 68 Emp. R.P. N° 14 | Transitable con precaución pesado por barro y huellones. | 27 | | 8 |
| Prov. N° 71 | Emp. R.N. N°3 Emp. R.P. N° 27 | Transitable con precaución por sectores con barro. | 105 | | 1-8 |
| Prov. N° 73 | Emp. R.N. N° 288 Emp. R.N. N° 40 | Transitable con precaución por sectores con barro. | 92 | | 1-8 |
| Prov. N° 75 | Emp. R.N. N° 3 Emp. R.P. N° 87 | Transitable con precaución pesado por barro y huellones. | 85 | | 8 |
| Prov. N° 77 | Emp. R.P. N° 25 Emp. R.P. N° 12 | Intransitable. | 122 | | |
| Prov. N° 79 | Emp.R.P. N° 12 R.N. N° 40 | Intransitable por acumulación de nieve y voladeros. | 75 | | |
| Prov. N° 81 | Emp. R.P. N° 35 Destacamento El Bello | Transitable con precaución. | 45 (*) | | 8 |
| Prov. N° 83 | Emp. R.P. N° 85 Emp. R.P. N° 47 | Intransitable pesado por barro, huellones y cortes. | 138 | | |
| Prov. N° 85 | Emp. R.P. N° 47 Punta Buque | Intransitable pesado por barro, huellones y cortes. | 76 | | |
| Prov. N° 87 | Emp. R.P. N° 47 Emp. R.N. N° 3 | Intransitable pesado por barro, huellones y cortes. | 21 | | |
| Prov. N° 87 | Emp. R.N. N° 3 Emp. R.P. N° 75 | Intransitable pesado por barro, huellones y cortes. | 43 | | |
| Prov. N° 91 | Emp. R.P. N° 14 Cabo Blanco | Transitable con precaución pesado por barro y huellones. | 34 | | 8 |
| Prov. N° 93 | Emp. R.N. N° 3 Emp. R.P. N° 49 | Transitable con precaución pesado por barro y huellones. | 69 | | 8 |
| Prov. N° 99 | Cañadón Seco Emp. R.N. N° 3 | Transitable con precaución por sectores con escarcha. | 12 | |  |
| Prov. N° 101 | Emp. R.N. N° 40 (Bajo Caracoles) Cuevas de las Manos. | Transitable con extrema precaución por nieve, lagunas, serrucho, huellones y barro. | 47 | | 1-8-15 |
| Prov. N° 103 | Emp. R.N. N° 40 (Bajo Caracoles) Emp. R.P. N° 41 | Transitable con precaución por nieve, serrucho y huellones. | 73 | | 1-8 |
| Acc. Cuevas | Emp. R.N. N° 40 (Acceso Norte) Cuevas de las Manos | Intransitable por acumulación de nieve. | 14 | | |



PARTE DE TRANSITABILIDAD DE RUTAS PROVINCIALES

Día Miércoles,14 de agosto 2024.

[Descargar](#)

Hora 8:00 AM

| RUTA | TRAMO | ESTADO | Long. (Km) | Monitoreo del tiempo | OBS. |
|---------------|---|--|---------------|----------------------|------|
| OBSERVACIONES | | PARA MAYOR INFORMACION | | | |
| 1 | Animales sueltos. | Distrito Vial Piedra Buena: (02962) - 497357 - 497226 | | | |
| 2 | Visibilidad reducida por neblina. | Delegación Vial Tres Lagos: (02962) - 495054 | | | |
| 3 | Visibilidad reducida por niebla. | Delegación Vial San Julián: (02966) - 15471846 | | | |
| 4 | Visibilidad reducida por lluvia. | Distrito Vial Gobernador Gregores: (02962) - 491260 / 491485 | | | |
| 5 | Visibilidad reducida por aguanieve. | Distrito Vial El Calafate: (02902) - 491050 | | | |
| 6 | Visibilidad reducida por nieve. | Delegación Vial El Chalten: (02962) - 494100 | | | |
| 7 | Visibilidad reducida por voladeros. | Distrito Vial Perito Moreno: (02963) - 432047 | | | |
| 8 | Solo vehículos 4 x 4. | Delegación Lago Posadas: (02963) - 490304 | | | |
| 9 | Solo vehículos con cubiertas con clavos. | Distrito Vial Las Heras: (0297) - 4975418 / 4974040 | | | |
| 10 | Solo vehículos con cadenas. | Distrito Vial Puerto Deseado: (0297) - 4870097 | | | |
| 11 | Vientos fuertes. | Delegación Vial Cañadón Seco: | | | |
| 12 | Vientos muy fuertes. | Delegación 28 de Noviembre: (02902) - 482275 / 482081 | | | |
| 13 | Banquinas inestables. | Río Gallegos: (02966) - 442367 / 442381 (Int 224 y 262) | | | |
| 14 | Guardaguanado en mal estado. | Guardia Invernal: (02966) - 442380 (07:00 hs. a 23:00 hs. - Radiocomunicaciones) | | | |
| 15 | Equipos y personal trabajando Exceptuado fuerzas de seguridad y de emergencias | | | | |
| * | Superposición de Ruta Provincial N° 41 | | | | |

Este parte de transitabilidad es elaborado con información suministrada por el Distrito Vial Río Gallegos, Comandante Luis Piedra Buena, Puerto Deseado, Las Heras, Perito Moreno, Gobernador Gregores, El Calafate y sus dependencias, puestos fijos y móviles.



Departamento Registros Meteorológicos y Comunicaciones
Jefatura de Conservación de Caminos, Obras, Talleres y Servicios
AGVP