



PARTE DE TRANSITABILIDAD DE RUTAS PROVINCIALES

Día    Viernes, 26 de julio 2024.

[Descargar](#)

Hora    8:00 AM

RUTA	TRAMO	ESTADO	Long. (Km)	Monitoreo del tiempo	OBS.
Prov. N° 1	Faro Cabo Vírgenes Ea. El Cóndor	Sin datos.	64		
Prov. N° 1	Ea. El Cóndor Emp. R.N. N° 3	Sin datos.	85		
Prov. N° 2	Emp. R.N. N° 40 (La Esperanza) Emp. R.P. N° 9 (Fortaleza)	Transitable con extrema precaución por barro y nieve.	85		1-8-11
Prov. N° 5	Emp. R.N. N° 40 (La Esperanza) Emp. R.P. N° 59 (Gdor. Mayer)	Transitable con precaución por sectores con escarcha.	52		12-15
Prov. N° 5	Emp. R.P. N° 59 (Gdor. Mayer) Emp. R.N. N° 3 (Güer Aike)	Sin datos.	50		
Prov. N° 7	Emp. R.N. N° 40 (Tapi Aike) Río Pelque	Sin datos.	45		
Prov. N° 7	Río Pelque Emp. R.N. N° 40 (El Cerrito)	Transitable con extrema precaución por barro y nieve.	20		1-8-11
Prov. N° 8	Emp. R. P. N°11 Pta. Banderas	Transitable con precaución por sectores con escarcha.	9		1-4-9-10-11
Prov. N° 9	Emp. R.P. N°2 (Fortaleza) Emp R.N. N° 40	Transitable con extrema precaución por barro y nieve.	73		1-8-11
Prov. N° 9	Emp. R.N. N° 3 Emp. R.P. N° 2	Transitable con precaución por nieve sobre la calzada.	122		1-14
Prov. N° 11	Emp. Ruta Nac.N°40 El Calafate	Transitable con precaución por sectores con escarcha.	30 (*)		1-9-10-11
Prov. N° 11	El Calafate Portada Acceso a Parque Nacional	Transitable con precaución por sectores con escarcha.	42		1-4-9-10-11
Prov. N° 11	Portada Acceso a Parque Nacional Glaciar Perito Moreno	Transitable con precaución por sectores con escarcha.	30		1-4-9-10-11
Prov. N° 12	Caleta Olivia Cañadón Seco	Transitable con precaución.	12		11
Prov. N° 12	Cañadón Seco Pico Truncado	Transitable con precaución.	40		11
Prov. N° 12	Pico Truncado Gobernador Moyano	Transitable con extrema precaución por acumulación de nieve.	130		
Prov. N° 12	Gobernador Moyano Emp. R.P. N° 25	Intansitable por acumulación de nieve.	170		1-8-14
Prov. N° 14	Emp. R.N. N° 281 Emp. R.P. N° 91	Transitable con precaución pesado por barro y huellones.	35		8
Prov. N° 14	Emp. R.P. N° 91 Mazaredo	Intransitable pesado por barro, huellones y cortes.	66		
Prov. N° 15	El Calafate La Geronima	Transitable con extrema precaución por barro y nieve.	52		1-4-8-11
Prov. N° 16	Emp. R.P. N° 43 (Las Heras) Limite Provincia de Chubut	Intansitable por acumulación de nieve.	93		
Prov.	Emp. R.N. N° 288	Intransitable por nieve.	209		1-15



PARTE DE TRANSITABILIDAD DE RUTAS PROVINCIALES

Día    Viernes, 26 de julio 2024.

[Descargar](#)

Hora    8:00 AM









RUTA	TRAMO	ESTADO	Long. (Km)	Monitoreo del tiempo	OBS.
N° 17	Emp. R.P. N° 4 (Cóndor Clif)				
Prov. N° 17	Emp. R.P. N° 4 (Cóndor Clif) Emp. RNN°40	Transitable con extrema precaución por barro y nieve.	84		1-8-11
Prov. N° 18	Emp. R.P. N° 43 (Las Heras) Limite Provincia de Chubut	Transitable con precaución.por barro.	96		8-12-15
Prov. N° 19	Emp.R.N. N° 40 Ea. La Unión	Transitable con extrema precaución por barro y nieve.	61 (*)		1-8-11
Prov. N° 20	Emp. R.N. N° 40 (Julia Dufour) Río Turbio	Transitable con precaución calzada con nieve y sectores con escarcha.	6		5-15
Prov. N° 20	Río Turbio Paso Internacional Mina 1	Transitable con precaución calzada con nieve y sectores con escarcha.	4		5-15
Prov. N° 21	Emp. R.P. N° 17 Emp. R.N. N° 40	Transitable con extrema precaución por barro y nieve.	84		1-8-11
Prov. N° 21	Emp. R.N. N° 40 Emp. R.P. N° 41 (Ea. Santa Teresita)	Transitable con extrema precaución por barro y nieve.	41 (*)		1-8-11
Prov. N° 21	Emp. R.P. N° 41 (Ea. Santa Teresita) Ea. Helsingfors	Transitable con extrema precaución por barro y nieve.	30		1-8-11
Prov. N° 25	Emp. RN N°3 (Pto. San Julián) Puesto Fijo Bajo John	Transitable con precaución.	32		1-8-14
Prov. N° 25	Puesto Fijo Bajo John La Recta	Transitable con precaución.	27		1-8-14
Prov. N° 25	La Recta Gobernador Gregores	Transitable con precaución.	130		1-8-14
Prov. N° 27	Emp. R.N. N° 288 Ea. Cerro Ventana	Transitable con extrema precaución por escarcha.	70		1-11
Prov. N° 27	Ea. Cerro Ventana Gob. Gregores	Transitable con extrema precaución por escarcha.	30		1-11
Prov. N° 29	Emp. R.N. N° 40 (Cardiel Norte ) Emp. R.N. N° 40 ( Casa Riera )	Intransitable.	70		1-8-14-15
Prov. N° 31	Emp. R.N. N° 40 (km 760) Ea. HEVIA ( Río Fósil)	Transitable con precaución por sectores con escarcha.	120		1-8
Prov. N° 33	Emp. R.P. N° 41 Paso Ing. Pallavicini	Transitable con precaución por sectores con nieve y cortes.	26		1-7-8-13
Prov. N° 35	Emp. R.N. N° 40 Ea. Tucu Tucu	Intransitable por acumulación de nieve.	50		1-7-11-14
Prov. N° 37	Emp. R.N. N° 40 Parque Nacional Perito Moreno	Intransitable por acumulación de nieve.	110		1-14-15
Prov. N° 39	Lago Posadas Lago Pueyrredón	Transitable con precaución por nieve, serrucho, huellones, lagunas y pesado por barro. Tramo a cargo de empresa Eleprint S.A.	28		1-8-13
Prov. N° 39	Lago Posadas Emp. R.N. N° 40 (Bajo Caracoles)	Transitable con precaución pesado por barro, sectores con serruchos y huellones. Tramo a cargo empresa CPS.	63		1-11-13-15
Prov. N° 39	Emp. R.N. N° 40 (Bajo Caracoles) Emp. R.P. N° 43	Intransitable por acumulación de nieve.	178		
Prov.	Emp. RN 40	Transitable con extrema precaución por hielo y nieve	86		1-9-10-11-13-

## PARTE DE TRANSITABILIDAD DE RUTAS PROVINCIALES

**Día**    Viernes, 26 de julio 2024.

[Descargar](#)

**Hora** 8:00 AM

RUTA	TRAMO	ESTADO	Long. (Km)	Monitoreo del tiempo	OBS.
Nº 41	El Chalten	pisada.	00		15
Prov. Nº 41	El Chalten Lago del Desierto	Transitable con extrema precaución por barro y nieve.	31		1-8-11
Prov. Nº 41	Emp. R.P. Nº 39 (Lago Posadas) Emp. R.P. Nº 103	Transitable con extrema precaución por nieve y sectores con huellones.	43		1-8-10
Prov. Nº 41	Emp. R.P. Nº 103 Paso Rodolfo Roballos	Transitable con extrema precaución por nieve, sectores con serrucho y huellones.	15		1-8-10
Prov. Nº 41	Paso Rodolfo Roballos Ea. La Frontera	Intransitable por acumulación de nieve.	45		1-8
Prov. Nº 41	Ea. La Frontera Los Antiguos	Transitable con extrema precaución pesada por barro y nieve.	46		1-8
Prov. Nº 41	Perito Moreno Emp. R.P. Nº 33 (Ex RP 72 - Río Fénix)	Intransitable	61		1-8
Prov. Nº 41	Emp. R.P. Nº 33 (Ex RP 72 - Río Fénix) El Portezuelo	Intransitable por acumulación de nieve.	38		1-8
Prov. Nº 41	Emp. R.P. Nº 31 (Lago Tar) Ea. El Cóndor	Transitable con precaución por sectores con escarcha.	43		1
Prov. Nº 43	Los Antiguos Perito Moreno	Transitable con precaución.	58 (*)		1-11-13
Prov. Nº 43	Perito Moreno El Pluma	Transitable con precaución por calzada resbaladiza y sectores con escarcha.	75		1-11-13
Prov. Nº 43	El Pluma Las Heras	Transitable con precaución.	90		12-13
Prov. Nº 43	Las Heras Koluel Kaike	Transitable con precaución.	63		12-13
Prov. Nº 43	Koluel Kaike Pico Truncado	Transitable con precaución.	20		12-13
Prov. Nº 43	Pico Truncado Emp. R.N. Nº 3 (Fitz Roy)	Transitable con precaución.	60		12-13
Prov. Nº 47	Emp. R.N. Nº 281 Emp. R.N. Nº 3	Transitable con extrema precaución pesado por barro, huellones y cortes.	207		8
Prov. Nº 49	Emp. R.N. Nº 3 (Km 2074) Bosque Petrificado	Transitable con precaución pesado por barro y huellones.	44		8
Prov. Nº 49	Bosque Petrificado Emp. R.P. Nº 12	Transitable con precaución pesado por barro y huellones.	63		8
Prov. Nº 57	Emp. R.N. Nº 3 (Pje. Lemarchand) Puerto Coig	Intransitable por nieve.	35		1
Prov. Nº 60	Emp. RP Nº 11 Emp. RP Nº 15	Transitable con extrema precaución por barro y nieve.	12		1-4-8-11
Prov. Nº 62	Emp. R.P. Nº 47 Emp. R.P. Nº 83	Intransitable pesado por barro, huellones y cortes.	58		
Prov. Nº 63	Emp. R.N. Nº 3 Lobería Monte León	Cerrado por Parques Nacionales.	17		1
Prov.	Emp. R.P. Nº 67	Intransitable por nieve	55		1




PARTE DE TRANSITABILIDAD DE RUTAS PROVINCIALES

Día    Viernes, 26 de julio 2024.

[Descargar](#)

Hora    8:00 AM

RUTA	TRAMO	ESTADO	Long. (Km)	Monitoreo del tiempo	OBS.
N° 65	Emp. R.P. N° 17	Intransitable por nieve.	30		1
Prov. N° 66	Emp. R.N. N° 281 Emp. R.P. N° 47	Transitable por precaución pesado por barro y huellones.	38		8
Prov. N° 67	Emp. R.N. N° 288 Emp. R.P. N° 17	Intransitable por nieve.	108		1
Prov. N° 68	Emp. R.N. N° 281 Emp. R.P. N° 14	Transitable por precaución pesado por barro y huellones.	42		8
Prov. N° 69	Emp. R.N. N° 40 Parque Nacional	Transitable con extrema precaución por barro y nieve.	65		1-4-8-11
Prov. N° 70	Emp. R.P. N° 68 Emp. R.P. N° 14	Transitable por precaución pesado por barro y huellones.	27		8
Prov. N° 71	Emp. R.N. N° 3 Emp. R.P. N° 27	Transitable con precaución por sectores con escarcha.	105		1
Prov. N° 73	Emp. R.N. N° 288 Emp. R.N. N° 40	Intransitable por nieve.	92		1
Prov. N° 75	Emp. R.N. N° 3 Emp. R.P. N° 87	Transitable con precaución pesado por barro y huellones.	85		8
Prov. N° 77	Emp. R.P. N° 25 Emp. R.P. N° 12	Intransitable.	122		1-8-14
Prov. N° 79	Emp. R.P. N° 12 R.N. N° 40	Intransitable por acumulación de nieve.	75		1-7-8-14
Prov. N° 81	Emp. R.P. N° 35 Destacamento El Bello	Intransitable por acumulación de nieve.	45 (*)		1-7-8-14
Prov. N° 83	Emp. R.P. N° 85 Emp. R.P. N° 47	Intransitable pesado por barro, huellones y cortes.	138		
Prov. N° 85	Emp. R.P. N° 47 Punta Buque	Intransitable para todo tipo de vehiculos.	76		
Prov. N° 87	Emp. R.P. N° 47 Emp. R.N. N° 3	Intransitable pesado por barro, huellones y cortes.	21		
Prov. N° 87	Emp. R.N. N° 3 Emp. R.P. N° 75	Intransitable pesado por barro, huellones y cortes.	43		
Prov. N° 91	Emp. R.P. N° 14 Cabo Blanco	Transitable con precaución pesado por barro y huellones.	34		8
Prov. N° 93	Emp. R.N. N° 3 Emp. R.P. N° 49	Transitable con precaución pesado por barro y huellones.	69		8
Prov. N° 99	Cañadón Seco Emp. R.N. N° 3	Transitable con precaución.	12		11
Prov. N° 101	Emp. R.N. N° 40 (Bajo Caracoles) Cuevas de las Manos.	Transitable con extrema precaución por nieve, lagunas, serrucho, huellones y barro.	47		1-8
Prov. N° 103	Emp. R.N. N° 40 (Bajo Caracoles) Emp. R.P. N° 41	Transitable con precaución por nieve, serrucho y huellones.	73		1-8
Acc. Cuevas	Emp. R.N. N° 40 (Acceso Norte) Cuevas de las Manos	Intransitable por acumulación de nieve.	14		1-8



PARTE DE TRANSITABILIDAD DE RUTAS PROVINCIALES

Día    Viernes, 26 de julio 2024.

[Descargar](#)

Hora    8:00 AM

RUTA	TRAMO	ESTADO	Long. (Km)	Monitoreo del tiempo	OBS.
OBSERVACIONES		PARA MAYOR INFORMACION			
1	Animales sueltos.	Distrito Vial Piedra Buena: (02962) - 497357 - 497226			
2	Visibilidad reducida por neblina.	Delegación Vial Tres Lagos: (02962) - 495054			
3	Visibilidad reducida por niebla.	Delegación Vial San Julián: (02966) - 15471846			
4	Visibilidad reducida por lluvia.	Distrito Vial Gobernador Gregores: (02962) - 491260 / 491485			
5	Visibilidad reducida por aguanieve.	Distrito Vial El Calafate: (02902) - 491050			
6	Visibilidad reducida por nieve.	Delegación Vial El Chalten: (02962) - 494100			
7	Visibilidad reducida por voladeros.	Distrito Vial Perito Moreno: (02963) - 432047			
8	Solo vehículos 4 x 4.	Delegación Lago Posadas: (02963) - 490304			
9	Solo vehículos con cubiertas con clavos.	Distrito Vial Las Heras: (0297) - 4975418 / 4974040			
10	Solo vehículos con cadenas.	Distrito Vial Puerto Deseado: (0297) - 4870097			
11	Vientos fuertes.	Delegación Vial Cañadón Seco:			
12	Vientos muy fuertes.	Delegación 28 de Noviembre: (02902) - 482275 / 482081			
13	Banquinas inestables.	Río Gallegos: (02966) - 442367 / 442381 (Int 224 y 262)			
14	Guardaguanado en mal estado.	Guardia Invernal: (02966) - 442380 (07:00 hs. a 23:00 hs. - Radiocomunicaciones)			
15	Equipos y personal trabajando Exceptuado fuerzas de seguridad y de emergencias				
*	Superposición de Ruta Provincial N° 41				

Este parte de transitabilidad es elaborado con información suministrada por el Distrito Vial Río Gallegos, Comandante Luis Piedra Buena, Puerto Deseado, Las Heras, Perito Moreno, Gobernador Gregores, El Calafate y sus dependencias, puestos fijos y móviles.



Departamento Registros Meteorológicos y Comunicaciones  
Jefatura de Conservación de Caminos, Obras, Talleres y Servicios  
AGVP