



PARTE DE TRANSITABILIDAD DE RUTAS NACIONALES

Día Jueves, 25 de julio 2024.

[Descargar](#)

Hora 8:00 AM

RUTA	TRAMO	ESTADO	Long. (Km)	Monitoreo del tiempo	OBS.
Nac. Nº 3	Limite Prov. de Chubut (Ramón Santos) Emp. R.P. Nº 43 (Fitz Roy)	Transitable con precaución.	121		
Nac. Nº 3	Emp. R.P. Nº 43 (Fitz Roy) Emp. R.P. Nº 93	Transitable con precaución por sectores con escarcha.	31		13
Nac. Nº 3	Emp. R.P. Nº 93 Emp. R.P. Nº 87 (Tres Cerros)	Transitable con precaución por sectores con escarcha.	106		13
Nac. Nº 3	Emp. R.P. Nº 87 (Tres Cerros) Emp. R.P. Nº 47 (El Salado)	Transitable con precaución por sectores con escarcha.	67		13
Nac. Nº 3	Emp. R.P. Nº 47 (El Salado) Gran Bajo de San Julián	Transitable con precaución por escarcha.	117		1-13-15
Nac. Nº 3	Gran Bajo de San Julián Piedra Buena (Emp. R.N. Nº 288)	Tramo a cargo de Vialidad Nacional.	73		
Nac. Nº 3	Piedra Buena (Emp. R.N. Nº 288) Emp. R.P. Nº 9	Tramo a cargo de Vialidad Nacional.	46		
Nac. Nº 3	Emp. R.P. Nº 9 Emp. R.P. Nº 57 (Pje. Lemarchand)	Tramo a cargo de Vialidad Nacional.	56		
Nac. Nº 3	Emp. R.P. Nº 57 (Pje. Lemarchand) Emp. R.P. Nº 5 (Güer Aike)	Tramo a cargo de Vialidad Nacional.	100		
Nac. Nº 3	Emp. R.P. Nº 5 (Güer Aike) Río Gallegos	Tramo a cargo de Vialidad Nacional.	28		
Nac. Nº 3	Río Gallegos Paso Integración Austral (Monte Aymond)	Tramo a cargo de Vialidad Nacional.	70		
Nac. Nº 40	Limite Provincia de Chubut Perito Moreno	Transitable con precaución por calzada resbaladiza, sectores con escarcha y baches.	84		1-4-13-15
Nac. Nº 40	Perito Moreno Km 49	Transitable con precaución por calzada resbaladiza, sectores con escarcha y baches.	49		1-11-13
Nac. Nº 40	Km 49 Rio Pinturas	Transitable con precaución por calzada resbaladiza, sectores con escarcha y baches.	19		1-11-13-15
Nac. Nº 40	Rio Pinturas Bajo Caracoles	Transitable con precaución por calzada resbaladiza, sectores con escarcha y baches.	59		1-11-13-15
Nac. Nº 40	Bajo Caracoles El Olnie	Transitable con extrema precaución por escarcha, calzada resbaladiza y baches.	31		1-11-13-15
Nac. Nº 40	El Olnie Emp. R.P. Nº 37 (Las Horquetas)	Transitable con extrema precaución por escarcha, calzada resbaladiza y baches.	70		1-11-13-15
Nac. Nº 40	Emp. R.P. Nº 37 (Las Horquetas) Puesto Fijo Tamel Aike	Intransitable.	30		1-15
Nac. Nº 40	Puesto Fijo Tamel Aike Emp. R.P. Nº 29 (Casa Riera)	Intransitable	40		1-15
Nac. Nº 40	Emp. R.P. Nº 29 (Casa Riera) Gobernador Gregores	Transitable con extrema precaución.	55		1-15
Nac. Nº 40	Acc. Sur Gob. Gregores Emp. R.P. Nº 29	Intransitable.	70		1
Nac. Nº 40	Emp. R.P. Nº 29 Emp. R.P. Nº 73	Intransitable.	30		1-8-14
Nac. Nº 40	Emp. R.P. Nº 73 Tres Lagos (Emp. R.N. Nº 288)	Intransitable por nieve.	85		1







PARTE DE TRANSITABILIDAD DE RUTAS NACIONALES

Día Jueves, 25 de julio 2024.

[Descargar](#)

Hora 8:00 AM

RUTA	TRAMO	ESTADO	Long. (Km)	Monitoreo del tiempo	OBS.
Nac. N° 40	Tres Lagos (Emp. R.N. N° 288) Emp. R.P. N° 41 (La Leona)	Transitable con extrema precaución.	34		1-8-14
Nac. N° 40	Emp. R.P. N° 41 (Ex. R.P. N° 23) Emp. R.P. N° 11	Transitable con precaución por sectores con escarcha.	91		1-9-10-13-15
Nac. N° 40	Emp. R.P. N° 11 Cuesta de Miguez	Transitable con precaución por sectores con escarcha.	28		1-9-10-13-15
Nac. N° 40	Cuesta de Miguez Emp. R.P. N° 7 (El Cerrito)	Transitable con precaución por sectores con escarcha.	34		1-9-10-13-15
Nac. N° 40	Emp. R.P. N° 7 (El Cerrito) Emp. R.P. N° 5 (La Esperanza)	Transitable con precaución por sectores con escarcha.	70		1-9-10-13-15
Nac. N° 40	Emp. R.P. N° 5 (La Esperanza) Ea. 3 de Mayo	Transitable con precaución por escarcha.	54		15
Nac. N° 40	Ea. 3 de Mayo Emp. R.P. N° 7 (Tapi Aike)	Transitable con precaución por escarcha.	25		15
Nac. N° 40	Emp. R.P. N° 7 (Tapi Aike) Cancha Carrera	Transitable con precaución por sectores con escarcha.	40 (*)		15
Nac. N° 40	Cancha Carrera 28 de Noviembre	Transitable con precaución por sectores con escarcha.	40 (*)		15
Nac. N° 40	28 de Noviembre Rospentek	Transitable con precaución por sectores con escarcha.	7 (*)		15
Nac. N° 40	Rospentek Turbio Viejo	Transitable con precaución por sectores con escarcha.	5		15
Nac. N° 40	Turbio Viejo Puente Blanco	Transitable normal.	53		15
Nac. N° 40	Puente Blanco Las Cuchillas	Tramo a cargo de Vialidad Nacional.	32		
Nac. N° 40	Las Cuchillas Bella Vista	Tramo a cargo de Vialidad Nacional.	46		
Nac. N° 40	Bella Vista Emp. R.N. N° 3 (Güer Aike)	Tramo a cargo de Vialidad Nacional.	83		
Nac. N° 40	Emp. R.N. N°3 (Chimen Aike) Punta Loyola	Tramo a cargo de Vialidad Nacional.	26		
Nac. N° 281	Emp. R.N. N° 3 Puerto Deseado	Transitable con precaución por sectores con escarcha.	132		13
Nac. N° 288	Pto. Punta Quilla Pto. Santa Cruz	Tramo a cargo de Vialidad Nacional.	15		
Nac. N° 288	Pto. Santa Cruz Emp. R.N. N° 3	Tramo a cargo de Vialidad Nacional.	27		
Nac. N° 288	Emp. R.N. N° 3 Ea. La Julia	Transitable con precaución por sectores con escarcha.	83		1-13-15
Nac. N° 288	Ea. La Julia Laguna Grande	Transitable con precaución por nieve sobre la calzada.	46		1-8-13-15
Nac. N° 288	Laguna Grande Tres Lagos (Emp.R.N. N° 40)	Transitable con precaución por nieve sobre la calzada.	103		1-8-13-15
Nac.	Emp. R.N. N° 40	Transitable con precaución por escarcha. Atención sector	10 (*)		15

PARTE DE TRANSITABILIDAD DE RUTAS NACIONALES

Día

Jueves, 25 de julio 2024.

Descargar

Hora

8:00 AM

RUTA	TRAMO	ESTADO	Long. (Km)	Monitoreo del tiempo	OBS.
N° 293	Paso Internacional Laurita	chileno con restricciones por reparación de caminos.	101		

OBSERVACIONES	PARA MAYOR INFORMACION
1 Animales sueltos. 2 Visibilidad reducida por neblina. 3 Visibilidad reducida por niebla. 4 Visibilidad reducida por lluvia. 5 Visibilidad reducida por aguanieve. 6 Visibilidad reducida por nieve. 7 Visibilidad reducida por voladeros. 8 Solo vehículos 4 x 4. 9 Solo vehículos con cubiertas con clavos. 10 Solo vehículos con cadenas. 11 Vientos fuertes. 12 Vientos muy fuertes. 13 Banquinas inestables. 14 Guardaguardado en mal estado. 15 Equipos y personal trabajando 16 Exceptuado fuerzas de seguridad y de emergencias	Distrito Vial Piedra Buena: (02962) - 497114 Delegación Vial Tres Lagos: (02962) - 495054 Delegación Vial San Julián: (02966) - 15471846 Distrito Vial Gobernador Gregores: (02962) - 491002 / 491485 Distrito Vial El Calafate: (02902) - 491050 / 492271 Delegación Vial El Chalten: (02962) - 494100 Distrito Vial Perito Moreno: (02963) - 432047 / 432049 Delegación Lago Posadas: (02963) - 490304 Distrito Vial Las Heras: (0297) - 4975418 / 4974040 Distrito Vial Puerto Deseado: (0297) - 4870097 Delegación Vial Cañadón Seco: Delegación 28 de Noviembre: (02902) - 482275 / 482081 Río Gallegos: (02966) - 442367 / 442381 (Int 224 y 262) Guardia Invernal: (02966) - 442380 (07:00 hs. a 23:00 hs.- Radiocomunicaciones)
*	Superposición de Ruta Provincial N° 41

Este parte de transitabilidad es elaborado con información suministrada por el Distrito Vial Río Gallegos, Comandante Luís Piedra Buena, Puerto Deseado, Las Heras, Perito Moreno, Gobernador Gregores, El Calafate y sus dependencias, puestos fijos y móviles, salvo los tramos de rutas nacionales no contemplados en el convenio de transferencia de funciones operativas celebrado entre Vialidad Nacional y la Administración General de Vialidad Provincial, los cuales deberán ser consultados en el 23° Distrito de Vialidad Nacional.



Departamento Registros Meteorológicos y Comunicaciones
Jefatura de Conservación de Caminos, Obras, Talleres y Servicios
AGVP