



PARTE DE TRANSITABILIDAD DE RUTAS NACIONALES

Día    Lunes, 15 de julio 2024.

[Descargar](#)

Hora    8:00 AM

| RUTA          | TRAMO   | ESTADO  | Long.<br>(Km) | Monitoreo del<br>tiempo | OBS.    |
|---------------|---|---|---------------|-------------------------|---------|
| Nac.<br>Nº 3  | Limite Prov. de Chubut (Ramón Santos)<br>Emp. R.P. Nº 43 (Fitz Roy) | Transitable con precaución por sectores con escarcha.                               | 121           |                         | 3       |
| Nac.<br>Nº 3  | Emp. R.P. Nº 43 (Fitz Roy)<br>Emp. R.P. Nº 93                       | Transitable con precaución por sectores con escarcha.                               | 31            |                         | 2-13    |
| Nac.<br>Nº 3  | Emp. R.P. Nº 93<br>Emp. R.P. Nº 87 (Tres Cerros)                    | Transitable con precaución por sectores con escarcha.                               | 106           |                         | 13      |
| Nac.<br>Nº 3  | Emp. R.P. Nº 87 (Tres Cerros)<br>Emp. R.P. Nº 47 (El Salado)        | Transitable con precaución por sectores con escarcha.                               | 67            |                         | 13      |
| Nac.<br>Nº 3  | Emp. R.P. Nº 47 (El Salado)<br>Gran Bajo de San Julián              | Transitable con precaución por escarcha.  | 117           |                         | 1-13-15 |
| Nac.<br>Nº 3  | Gran Bajo de San Julián<br>Piedra Buena (Emp. R.N. Nº 288)          | Tramo a cargo de Vialidad Nacional.   | 73            |                         |         |
| Nac.<br>Nº 3  | Piedra Buena (Emp. R.N. Nº 288)<br>Emp. R.P. Nº 9                   | Tramo a cargo de Vialidad Nacional.   | 46            |                         |         |
| Nac.<br>Nº 3  | Emp. R.P. Nº 9<br>Emp. R.P. Nº 57 (Pje. Lemarchand)                 | Tramo a cargo de Vialidad Nacional.   | 56            |                         |         |
| Nac.<br>Nº 3  | Emp. R.P. Nº 57 (Pje. Lemarchand)<br>Emp. R.P. Nº 5 (Güer Aike)     | Tramo a cargo de Vialidad Nacional.   | 100           |                         |         |
| Nac.<br>Nº 3  | Emp. R.P. Nº 5 (Güer Aike)<br>Río Gallegos                          | Tramo a cargo de Vialidad Nacional.   | 28            |                         |         |
| Nac.<br>Nº 3  | Río Gallegos<br>Paso Integración Austral (Monte Aymond)             | Tramo a cargo de Vialidad Nacional.   | 70            |                         |         |
| Nac.<br>Nº 40 | Limite Provincia de Chubut<br>Perito Moreno                         | Transitable con precaución por sectores con escarcha, calzada resbaladiza y baches. | 84            |                         | 1-11-13 |
| Nac.<br>Nº 40 | Perito Moreno<br>Km 49  | Transitable con precaución por sectores con escarcha, calzada resbaladiza y baches. | 49            |                         | 1-13-15 |
| Nac.<br>Nº 40 | Km 49<br>Rio Pinturas   | Transitable con precaución por sectores con escarcha, calzada resbaladiza y baches. | 19            |                         | 1-13-15 |
| Nac.<br>Nº 40 | Rio Pinturas<br>Bajo Caracoles                                      | Transitable con precaución por sectores con escarcha, calzada resbaladiza y baches. | 59            |                         | 1-13-15 |
| Nac.<br>Nº 40 | Bajo Caracoles<br>El Olnie  | Transitable con precaución por sectores con escarcha, calzada resbaladiza y baches. | 31            |                         | 1-13-15 |
| Nac.<br>Nº 40 | El Olnie<br>Emp. R.P. Nº 37 (Las Horquetas)                         | Transitable con precaución por sectores con escarcha, calzada resbaladiza y baches. | 70            |                         | 1-13-15 |
| Nac.<br>Nº 40 | Emp. R.P. Nº 37 (Las Horquetas)<br>Puesto Fijo Tamel Aike           | Transitable con extrema precacion por nieve y escarcha.                             | 30            |                         | 1-14-15 |
| Nac.<br>Nº 40 | Puesto Fijo Tamel Aike<br>Emp. R.P. Nº 29 (Casa Riera)              | Intransitable   | 40            |                         | 1-14-15 |
| Nac.<br>Nº 40 | Emp. R.P. Nº 29 (Casa Riera)<br>Gobernador Gregores                 | Transitable con extrema precación por nieve y escarcha.                             | 55            |                         | 1-14-15 |
| Nac.<br>Nº 40 | Acc. Sur Gob. Gregores<br>Emp. R.P. Nº 29                           | Transitable con extrema precaución por escarcha.                                    | 70            |                         | 1       |
| Nac.<br>Nº 40 | Emp. R.P. Nº 29<br>Emp. R.P. Nº 73                                  | Intransitable.  | 30            |                         | 1-14-15 |
| Nac.<br>Nº 40 | Emp. R.P Nº 73<br>Tres Lagos (Emp. R.N. Nº 288)                     | Intransitable por nieve.  | 85            |                         | 1       |







PARTE DE TRANSITABILIDAD DE RUTAS NACIONALES

Día    Lunes, 15 de julio 2024.

[Descargar](#)

Hora    8:00 AM

| RUTA           | TRAMO  | ESTADO  | Long.<br>(Km) | Monitoreo del<br>tiempo   | OBS.      |
|----------------|--|---|---------------|---|-----------|
| Nac.<br>N° 40  | Tres Lagos (Emp. R.N. N° 288)<br>Emp. R.P. N° 41 (La Leona)  | Transitable con extrema precaución por nieve y escarcha.              | 34            |    | 1-14-15   |
| Nac.<br>N° 40  | Emp. R.P. N° 41 (Ex. R.P. N° 23)<br>Emp. R.P. N° 11          | Transitable con extrema precaución por escarcha y nieve pisada.       | 91            |    | 1-9-10-15 |
| Nac.<br>N° 40  | Emp. R.P. N° 11<br>Cuesta de Miguez                          | Transitable con extrema precaución por escarcha y nieve pisada.       | 28            |   | 1-9-10-15 |
| Nac.<br>N° 40  | Cuesta de Miguez<br>Emp. R.P. N° 7 (El Cerrito)              | Transitable con extrema precaución por escarcha y nieve pisada.       | 34            |   | 1-9-10-15 |
| Nac.<br>N° 40  | Emp. R.P. N° 7 (El Cerrito)<br>Emp. R.P. N° 5 (La Esperanza) | Transitable con extrema precaución por escarcha y nieve pisada.       | 70            |   | 1-9-10-15 |
| Nac.<br>N° 40  | Emp. R.P. N° 5 (La Esperanza)<br>Ea. 3 de Mayo               | Transitable con precaución por escarcha.                              | 54            |   | 15        |
| Nac.<br>N° 40  | Ea. 3 de Mayo<br>Emp. R.P. N° 7 (Tapi Aike)                  | Transitable con precaución por escarcha.                              | 25            |   | 15        |
| Nac.<br>N° 40  | Emp. R.P. N° 7 (Tapi Aike)<br>Cancha Carrera                 | Transitable con precaución por sectores con escarcha.                 | 40 (*)        |   | 15        |
| Nac.<br>N° 40  | Cancha Carrera<br>28 de Noviembre                            | Transitable con precaución por sectores con escarcha.                 | 40 (*)        |   | 15        |
| Nac.<br>N° 40  | 28 de Noviembre<br>Rospentek                                 | Transitable con precaución por sectores con escarcha.                 | 7 (*)         |   | 15        |
| Nac.<br>N° 40  | Rospentek<br>Turbio Viejo                                    | Transitable con precaución por sectores con escarcha.                 | 5             |   | 15        |
| Nac.<br>N° 40  | Turbio Viejo<br>Puente Blanco                                | Transitable con precaución por sectores escarchados sobre la calzada. | 53            |  | 15        |
| Nac.<br>N° 40  | Puente Blanco<br>Las Cuchillas                               | Tramo a cargo de Vialidad Nacional.                                   | 32            |   |           |
| Nac.<br>N° 40  | Las Cuchillas<br>Bella Vista                                 | Tramo a cargo de Vialidad Nacional.                                   | 46            |   |           |
| Nac.<br>N° 40  | Bella Vista<br>Emp. R.N. N° 3 (Güer Aike)                    | Tramo a cargo de Vialidad Nacional.                                   | 83            |   |           |
| Nac.<br>N° 40  | Emp. R.N. N°3 (Chimen Aike)<br>Punta Loyola                  | Tramo a cargo de Vialidad Nacional.                                   | 26            |   |           |
| Nac.<br>N° 281 | Emp. R.N. N° 3<br>Puerto Deseado                             | Transitable con precaución por sectores con escarcha.                 | 132           |   | 13        |
| Nac.<br>N° 288 | Pto. Punta Quilla<br>Pto. Santa Cruz                         | Tramo a cargo de Vialidad Nacional.                                   | 15            |   |           |
| Nac.<br>N° 288 | Pto. Santa Cruz<br>Emp. R.N. N° 3                            | Tramo a cargo de Vialidad Nacional.                                   | 27            |   |           |
| Nac.<br>N° 288 | Emp. R.N. N° 3<br>Ea. La Julia                               | Transitable con precaución por escarcha.                              | 83            |   | 1-13-15   |
| Nac.<br>N° 288 | Ea. La Julia<br>Laguna Grande                                | Transitable con precaución por nieve sobre la calzada.                | 46            |   | 1-8-13-15 |
| Nac.<br>N° 288 | Laguna Grande<br>Tres Lagos (Emp.R.N. N° 40)                 | Transitable con precaución por nieve sobre la calzada.                | 103           |  | 1-8-13-15 |
| Nac.           | Emp. R.N. N° 40  | Transitable con precaución por escarcha. Atención sector              | 10 (*)        |   | 15        |



PARTE DE TRANSITABILIDAD DE RUTAS NACIONALES

Día    Lunes, 15 de julio 2024.

[Descargar](#)

Hora    8:00 AM

| RUTA   | TRAMO                      | ESTADO   | Long.<br>(Km) | Monitoreo del<br>tiempo | OBS. |
|--------|----------------------------|--|---------------|-------------------------|------|
| N° 293 | Paso Internacional Laurita | chileno con restricciones por reparación de caminos. | 101           |                         |      |

| OBSERVACIONES  | PARA MAYOR INFORMACION   |
|--|--|
| 1    Animales sueltos.<br>2    Visibilidad reducida por neblina.<br>3    Visibilidad reducida por niebla.<br>4    Visibilidad reducida por lluvia.<br>5    Visibilidad reducida por aguanieve.<br>6    Visibilidad reducida por nieve.<br>7    Visibilidad reducida por voladeros.<br>8    Solo vehículos 4 x 4.<br>9    Solo vehículos con cubiertas con clavos.<br>10   Solo vehículos con cadenas.<br>11   Vientos fuertes.<br>12   Vientos muy fuertes.<br>13   Banquinas inestables.<br>14   Guardaguardado en mal estado.<br>15   Equipos y personal trabajando<br>16   Exceptuado fuerzas de seguridad y de emergencias | Distrito Vial Piedra Buena: (02962) - 497114<br>Delegación Vial Tres Lagos: (02962) - 495054<br>Delegación Vial San Julián: (02966) - 15471846<br>Distrito Vial Gobernador Gregores: (02962) - 491002 / 491485<br>Distrito Vial El Calafate: (02902) - 491050 / 492271<br>Delegación Vial El Chalten: (02962) - 494100<br>Distrito Vial Perito Moreno: (02963) - 432047 / 432049<br>Delegación Lago Posadas: (02963) - 490304<br>Distrito Vial Las Heras: (0297) - 4975418 / 4974040<br>Distrito Vial Puerto Deseado: (0297) - 4870097<br>Delegación Vial Cañadón Seco:<br>Delegación 28 de Noviembre: (02902) - 482275 / 482081<br>Río Gallegos: (02966) - 442367 / 442381 (Int 224 y 262)<br>Guardia Invernal: (02966) - 442380 (07:00 hs. a 23:00 hs.- Radiocomunicaciones) |
| *  | Superposición de Ruta Provincial N° 41   |

Este parte de transitabilidad es elaborado con información suministrada por el Distrito Vial Río Gallegos, Comandante Luís Piedra Buena, Puerto Deseado, Las Heras, Perito Moreno, Gobernador Gregores, El Calafate y sus dependencias, puestos fijos y móviles, salvo los tramos de rutas nacionales no contemplados en el convenio de transferencia de funciones operativas celebrado entre Vialidad Nacional y la Administración General de Vialidad Provincial, los cuales deberán ser consultados en el 23° Distrito de Vialidad Nacional.



Departamento Registros Meteorológicos y Comunicaciones  
Jefatura de Conservación de Caminos, Obras, Talleres y Servicios  
AGVP