



PARTE DE TRANSITABILIDAD DE RUTAS PROVINCIALES

Día Jueves, 04 de julio 2024.

[Descargar](#)

Hora 8:00 AM

RUTA	TRAMO	ESTADO	Long. (Km)	Monitoreo del tiempo	OBS.
Prov. N° 1	Faro Cabo Vírgenes Ea. El Cóndor	Sin datos.	64		
Prov. N° 1	Ea. El Cóndor Emp. R.N. N° 3	Sin datos.	85		
Prov. N° 2	Emp. R.N. N° 40 (La Esperanza) Emp. R.P. N° 9 (Fortaleza)	Transitable con extrema precaución por hielo y nieve.	85		1-8
Prov. N° 5	Emp. R.N. N° 40 (La Esperanza) Emp. R.P. N° 59 (Gdor. Mayer)	Circulación restringida preventivamente para todo tipo de vehículos, hasta las 09 hs. del 04 de julio.	52		15
Prov. N° 5	Emp. R.P. N° 59 (Gdor. Mayer) Emp. R.N. N° 3 (Güer Aike)	Circulación restringida preventivamente para todo tipo de vehículos, hasta las 09 hs. del 04 de julio.	50		4-15
Prov. N° 7	Emp. R.N. N° 40 (Tapi Aike) Río Pelque	Sin datos.	45		
Prov. N° 7	Río Pelque Emp. R.N. N° 40 (El Cerrito)	Transitable con extrema precaución por hielo y nieve.	20		1-8
Prov. N° 8	Emp. R. P. N°11 Pta. Banderas	Transitable con extrema precaución por sectores con escarcha y nieve.	9		1-9-10
Prov. N° 9	Emp. R.P. N°2 (Fortaleza) Emp.R.N. N° 40	Transitable con extrema precaución por hielo y nieve.	73		1-8
Prov. N° 9	Emp. R.N. N° 3 Emp. R.P. N° 2	Transitable con precaución por nieve sobre la calzada.	122		1-14
Prov. N° 11	Emp. Ruta Nac.N°40 El Calafate	Transitable con extrema precaución por sectores con escarcha y nieve.	30 (*)		1-9-10-15
Prov. N° 11	El Calafate Portada Acceso a Parque Nacional	Transitable con extrema precaución por sectores con escarcha y nieve.	42		1-9-10
Prov. N° 11	Portada Acceso a Parque Nacional Glaciar Perito Moreno	Transitable con extrema precaución por sectores con escarcha y nieve.	30		1-9-10
Prov. N° 12	Caleta Olivia Cañadón Seco	Transitable con precaución,sectores con escarcha.	12		
Prov. N° 12	Cañadón Seco Pico Truncado	Transitable con precaución,sectores con escarcha.	40		
Prov. N° 12	Pico Truncado Gobernador Moyano	Transitable con precaución por barro y escarcha.	130		13
Prov. N° 12	Gobernador Moyano Emp. R.P. N° 25	Intansitable por acumulación de nieve .	170		1-8-14
Prov. N° 14	Emp. R.N. N° 281 Emp. R.P. N° 91	Transitable con precaución pesada por barro y huellones.	35		
Prov. N° 14	Emp. R.P. N° 91 Mazaredo	Transitable con precaución pesada por barro y huellones.	66		
Prov. N° 15	El Calafate La Geronima	Transitable con extrema precaución por hielo y nieve.	52		1-8
Prov. N° 16	Emp. R.P. N° 43 (Las Heras) Limite Provincia de Chubut	Transitable con precaución por barro y nieve.	93		13
Prov.	Emp. R.N. N° 288	Intransitable por nieve.	209		1-15




PARTE DE TRANSITABILIDAD DE RUTAS PROVINCIALES

Día Jueves, 04 de julio 2024.

[Descargar](#)

Hora 8:00 AM

RUTA	TRAMO	ESTADO	Long. (Km)	Monitoreo del tiempo	OBS.
N° 17	Emp. R.P. N° 4 (Cóndor Clif)				
Prov. N° 17	Emp. R.P. N° 4 (Cóndor Clif) Emp. RNN°40	Transitable con extrema precaución por hielo y nieve.	84		1-8
Prov. N° 18	Emp. R.P. N° 43 (Las Heras) Limite Provincia de Chubut	Transitable con precaución por barro y nieve.	96		13
Prov. N° 19	Emp.R.N. N° 40 Ea. La Unión	Transitable con extrema precaución por hielo y nieve.	61 (*)		1-8
Prov. N° 20	Emp. R.N. N° 40 (Julia Dufour) Río Turbio	Transitable con extrema precaución calzada escarchada.	6		15
Prov. N° 20	Río Turbio Paso Internacional Mina 1	Transitable con extrema precaución calzada con nieve escarchada.	4		15
Prov. N° 21	Emp. R.P. N° 17 Emp. R.N. N° 40	Transitable con extrema precaución por hielo y nieve.	84		1-8
Prov. N° 21	Emp. R.N. N° 40 Emp. R.P. N° 41 (Ea. Santa Teresita)	Transitable con extrema precaución por hielo y nieve.	41 (*)		1-8
Prov. N° 21	Emp. R.P. N° 41 (Ea. Santa Teresita) Ea. Helsingfors	Transitable con extrema precaución por hielo y nieve.	30		1-8
Prov. N° 25	Emp. RN N°3 (Pto. San Julián) Puesto Fijo Bajo John	Intransitable.	32		1-8-14-15
Prov. N° 25	Puesto Fijo Bajo John La Recta	Intransitable.	27		1-8-14-15
Prov. N° 25	La Recta Gobernador Gregores	Intransitable.	130		1-8-14-15
Prov. N° 27	Emp. R.N. N° 288 Ea. Cerro Ventana	Transitable con extrema precaución por nieve en la calzada.	70		1-14
Prov. N° 27	Ea. Cerro Ventana Gob. Gregores	Transitable con extrema precaución por nieve en la calzada.	30		1-14
Prov. N° 29	Emp. R.N. N° 40 (Cardiel Norte) Emp. R.N. N° 40 (Casa Riera)	Transitable con precaución por huellones escarchados.	70		1-8-14-15
Prov. N° 31	Emp. R.N. N° 40 (km 760) Ea. HEVIA (Río Fósil)	Transitable con precaución por sectores con escarcha.	120		1-8
Prov. N° 33	Emp. R.P. N° 41 Paso Ing. Pallavicini	Transitable con precaución por sectores con nieve y cortes.	26		1-6-8-13
Prov. N° 35	Emp. R.N. N° 40 Ea. Tucu Tucu	Intransitable por acumulación de nieve.	50		1-7-14
Prov. N° 37	Emp. R.N. N° 40 Parque Nacional Perito Moreno	Intransitable por acumulación de nieve.	110		1-14
Prov. N° 39	Lago Posadas Lago Pueyrredón	Transitable con extrema precaución por sectores con barro.	28		1-6-8-13
Prov. N° 39	Lago Posadas Emp. R.N. N° 40 (Bajo Caracoles)	Transitable con extrema precaución pesada por barro, sectores con serrucho, huellones y nieve escarchada.Tramo a cargo emp. CPC.	63		1-7-11-13
Prov. N° 39	Emp. R.N. N° 40 (Bajo Caracoles) Emp. R.P. N° 43	Transitable con precaución por barro y escarcha.	178		13
Prov.	Emp. RN 40	Transitable con extrema precaución por hielo y nieve	86		1-9-10-15



PARTE DE TRANSITABILIDAD DE RUTAS PROVINCIALES

Día Jueves, 04 de julio 2024. [Descargar](#) Hora 8:00 AM

RUTA	TRAMO	ESTADO	Long. (Km)	Monitoreo del tiempo	OBS.
Nº 41	El Chalten	pisada.	00		1-9-10-13
Prov. Nº 41	El Chalten Lago del Desierto	Transitable con extrema precaución por hielo y nieve.	31		1-8
Prov. Nº 41	Emp. R.P. Nº 39 (Lago Posadas) Emp. R.P. Nº 103	Transitable con extrema precaución por nieve y sectores con huellones.	43		1-7-8-10-11
Prov. Nº 41	Emp. R.P. Nº 103 Paso Rodolfo Roballos	Transitable con extrema precaución por nieve, sectores con serrucho y huellones.	15		1-7-8-10-11
Prov. Nº 41	Paso Rodolfo Roballos Ea. La Frontera	Intransitable por acumulación de nieve.	45		1-8
Prov. Nº 41	Ea. La Frontera Los Antiguos	Transitable con extrema precaución pesada por barro y nieve.	46		1-8
Prov. Nº 41	Perito Moreno Emp. R.P. Nº 33 (Ex RP 72 - Río Fénix)	Intransitable	61		1-8
Prov. Nº 41	Emp. R.P. Nº 33 (Ex RP 72 - Río Fénix) El Portezuelo	Intransitable por acumulación de nieve.	38		1-8
Prov. Nº 41	Emp. R.P. Nº 31 (Lago Tar) Ea. El Cóndor	Transitable con precaución por sectores con escarcha.	43		1
Prov. Nº 43	Los Antiguos Perito Moreno	Transitable con extrema precaución por sectores con escarcha y calzada resbaladiza.	58 (*)		1-11-13
Prov. Nº 43	Perito Moreno El Pluma	Transitable con extrema precaución por sectores con escarcha y calzada resbaladiza.	75		1-7-11-13
Prov. Nº 43	El Pluma Las Heras	Transitable con precaución, sectores con escarcha.	90		13
Prov. Nº 43	Las Heras Koluel Kaike	Transitable con precaución, sectores con escarcha.	63		13
Prov. Nº 43	Koluel Kaike Pico Truncado	Transitable con precaución, sectores con escarcha.	20		13
Prov. Nº 43	Pico Truncado Emp. R.N. Nº 3 (Fitz Roy)	Transitable con precaución, sectores con escarcha.	60		13
Prov. Nº 47	Emp. R.N. Nº 281 Emp. R.N. Nº 3	Transitable con extrema precaución por barro, huellones y cortes.	207		
Prov. Nº 49	Emp. R.N. Nº 3 (Km 2074) Bosque Petrificado	Transitable con precaución pesada por barro y huellones.	44		
Prov. Nº 49	Bosque Petrificado Emp. R.P. Nº 12	Transitable con precaución pesada por barro y huellones.	63		
Prov. Nº 57	Emp. R.N. Nº 3 (Pje. Lemarchand) Puerto Coig	Intransitable por nieve.	35		1
Prov. Nº 60	Emp. RP Nº 11 Emp. RP Nº 15	Transitable con extrema precaución por hielo y nieve.	12		1-8
Prov. Nº 62	Emp. R.P. Nº 47 Emp. R.P. Nº 83	Intransitable pesado por barro, huellones y cortes.	58		
Prov. Nº 63	Emp. R.N. Nº 3 Lobería Monte León	Cerrada por Parques Nacionales.	17		1
Prov.	Emp. R.P. Nº 67	Intransitable por nieve	55		1





PARTE DE TRANSITABILIDAD DE RUTAS PROVINCIALES

Día Jueves, 04 de julio 2024.

[Descargar](#)

Hora 8:00 AM

RUTA	TRAMO	ESTADO	Long. (Km)	Monitoreo del tiempo	OBS.
Nº 65	Emp. R.P. Nº 17	Intransitable por nieve.	30		1
Prov. Nº 66	Emp. R.N. Nº 281 Emp. R.P. Nº 47	Transitable con precaución pesada por barro y huellones.	38		
Prov. Nº 67	Emp. R.N. Nº 288 Emp. R.P. Nº 17	Intransitable por nieve.	108		1
Prov. Nº 68	Emp. R.N. Nº 281 Emp. R.P. Nº 14	Transitable con precaución pesada por barro y huellones.	42		
Prov. Nº 69	Emp. R.N. Nº 40 Parque Nacional	Transitable con extrema precaución por hielo y nieve.	65		1-8
Prov. Nº 70	Emp. R.P. Nº 68 Emp. R.P. Nº 14	Transitable con precaución pesada por barro y huellones.	27		
Prov. Nº 71	Emp. R.N. Nº 3 Emp. R.P. Nº 27	Transitable con precaución por sectores con escarcha.	105		1
Prov. Nº 73	Emp. R.N. Nº 288 Emp. R.N. Nº 40	Intransitable por nieve.	92		1
Prov. Nº 75	Emp. R.N. Nº 3 Emp. R.P. Nº 87	Transitable con precaución pesada por barro y huellones.	85		
Prov. Nº 77	Emp. R.P. Nº 25 Emp. R.P. Nº 12	Intransitable.	122		1-8-14
Prov. Nº 79	Emp. R.P. Nº 12 R.N. Nº 40	Intransitable por acumulación de nieve.	75		1-7-8-14
Prov. Nº 81	Emp. R.P. Nº 35 Destacamento El Bello	Intransitable por acumulación de nieve.	45 (*)		1-7-8-14
Prov. Nº 83	Emp. R.P. Nº 85 Emp. R.P. Nº 47	Intransitable pesado por barro, huellones y cortes.	138		
Prov. Nº 85	Emp. R.P. Nº 47 Punta Buque	Intransitable para todo tipo de vehiculos.	76		
Prov. Nº 87	Emp. R.P. Nº 47 Emp. R.N. Nº 3	Intransitable pesado por barro, huellones y cortes.	21		
Prov. Nº 87	Emp. R.N. Nº 3 Emp. R.P. Nº 75	Intransitable pesado por barro, huellones y cortes.	43		
Prov. Nº 91	Emp. R.P. Nº 14 Cabo Blanco	Transitable con precaución pesada por barro y huellones.	34		
Prov. Nº 93	Emp. R.N. Nº 3 Emp. R.P. Nº 49	Transitable con precaución pesada por barro y huellones.	69		
Prov. Nº 99	Cañadón Seco Emp. R.N. Nº 3	Transitable con precaución, sectores con escarcha.	12		
Prov. Nº 101	Emp. R.N. Nº 40 (Bajo Caracoles) Cuevas de las Manos.	Transitable con precaución por nieve, serrucho y huellones.	47		1-7-8-11
Prov. Nº 103	Emp. R.N. Nº 40 (Bajo Caracoles) Emp. R.P. Nº 41	Transitable con precaución por nieve, serrucho y huellones.	73		1-7-8-11
Acc. Cuevas	Emp. R.N. Nº 40 (Acceso Norte) Cuevas de las Manos	Intransitable por acumulación de nieve.	14		1-7-8-11



PARTE DE TRANSITABILIDAD DE RUTAS PROVINCIALES

Día Jueves, 04 de julio 2024. [Descargar](#) Hora 8:00 AM

RUTA	TRAMO	ESTADO	Long. (Km)	Monitoreo del tiempo	OBS.
OBSERVACIONES		PARA MAYOR INFORMACION			
1	Animales sueltos.	Distrito Vial Piedra Buena: (02962) - 497357 - 497226			
2	Visibilidad reducida por neblina.	Delegación Vial Tres Lagos: (02962) - 495054			
3	Visibilidad reducida por niebla.	Delegación Vial San Julián: (02966) - 15471846			
4	Visibilidad reducida por lluvia.	Distrito Vial Gobernador Gregores: (02962) - 491260 / 491485			
5	Visibilidad reducida por aguanieve.	Distrito Vial El Calafate: (02902) - 491050			
6	Visibilidad reducida por nieve.	Delegación Vial El Chalten: (02962) - 494100			
7	Visibilidad reducida por voladeros.	Distrito Vial Perito Moreno: (02963) - 432047			
8	Solo vehículos 4 x 4.	Delegación Lago Posadas: (02963) - 490304			
9	Solo vehículos con cubiertas con clavos.	Distrito Vial Las Heras: (0297) - 4975418 / 4974040			
10	Solo vehículos con cadenas.	Distrito Vial Puerto Deseado: (0297) - 4870097			
11	Vientos fuertes.	Delegación Vial Cañadón Seco:			
12	Vientos muy fuertes.	Delegación 28 de Noviembre: (02902) - 482275 / 482081			
13	Banquinas inestables.	Río Gallegos: (02966) - 442367 / 442381 (Int 224 y 262)			
14	Guardaguanado en mal estado.	Guardia Invernal: (02966) - 442380 (07:00 hs. a 23:00 hs. - Radiocomunicaciones)			
15	Equipos y personal trabajando Exceptuado fuerzas de seguridad y de emergencias				
*	Superposición de Ruta Provincial N° 41				

Este parte de transitabilidad es elaborado con información suministrada por el Distrito Vial Río Gallegos, Comandante Luis Piedra Buena, Puerto Deseado, Las Heras, Perito Moreno, Gobernador Gregores, El Calafate y sus dependencias, puestos fijos y móviles.



Departamento Registros Meteorológicos y Comunicaciones
Jefatura de Conservación de Caminos, Obras, Talleres y Servicios
AGVP