



PARTE DE TRANSITABILIDAD DE RUTAS NACIONALES

Día    Lunes, 24 de junio 2024.

[Descargar](#)

Hora    13:00:00

RUTA	TRAMO	ESTADO	Long. (Km)	Monitoreo del tiempo	OBS.
Nac. Nº 3	Limite Prov. de Chubut (Ramón Santos) Emp. R.P. Nº 43 (Fitz Roy)	Transitable con precaución por sectores con escarcha.	121		
Nac. Nº 3	Emp. R.P. Nº 43 (Fitz Roy) Emp. R.P. Nº 93	Transitable con precaución por sectores con escarcha.	31		13
Nac. Nº 3	Emp. R.P. Nº 93 Emp. R.P. Nº 87 (Tres Cerros)	Transitable con precaución por sectores con escarcha.	106		13
Nac. Nº 3	Emp. R.P. Nº 87 (Tres Cerros) Emp. R.P. Nº 47 (El Salado)	Transitable con precaución por sectores con escarcha.	67		13
Nac. Nº 3	Emp. R.P. Nº 47 (El Salado) Gran Bajo de San Julián	Transitable con extrema precaución por sectores con escarcha y nieve pisada.	117		1-3-9-10-13-15
Nac. Nº 3	Gran Bajo de San Julián Piedra Buena (Emp. R.N. Nº 288)	Transitable con extrema precaución por sectores con escarcha y nieve pisada.	73		1-3-9-10-13-15
Nac. Nº 3	Piedra Buena (Emp. R.N. Nº 288) Emp. R.P. Nº 9	Tramo a cargo de Vialidad Nacional.	46		
Nac. Nº 3	Emp. R.P. Nº 9 Emp. R.P. Nº 57 (Pje. Lemarchand)	Tramo a cargo de Vialidad Nacional.	56		
Nac. Nº 3	Emp. R.P. Nº 57 (Pje. Lemarchand) Emp. R.P. Nº 5 (Güer Aike)	Tramo a cargo de Vialidad Nacional.	100		
Nac. Nº 3	Emp. R.P. Nº 5 (Güer Aike) Río Gallegos	Tramo a cargo de Vialidad Nacional.	28		
Nac. Nº 3	Río Gallegos Paso Integración Austral (Monte Aymond)	Tramo a cargo de Vialidad Nacional.	70		
Nac. Nº 40	Limite Provincia de Chubut Perito Moreno	Transitable con extrema precaución calzada resbaladiza, sectores con planchones de nieve y bardones.	84		1-7-8-10-13-15
Nac. Nº 40	Perito Moreno Km 49	Transitable con extrema precaución,calzada resbaladiza por nieve escarchada y bardones.	49		1-7-8-10-13-15
Nac. Nº 40	Km 49 Rio Pinturas	Transitable con extrema precaución,calzada resbaladiza por nieve escarchada y bardones.	19		1-7-8-10-13-15
Nac. Nº 40	Rio Pinturas Bajo Caracoles	Transitable con extrema precaución,calzada resbaladiza por nieve escarchada y bardones.	59		1-7-8-10-11-13-15
Nac. Nº 40	Bajo Caracoles El Olnie	Transitable con extrema precaución,calzada resbaladiza por nieve escarchada y bardones.	31		1-7-8-10-13-15
Nac. Nº 40	El Olnie Emp. R.P. Nº 37 (Las Horquetas)	Transitable con extrema precaución,calzada resbaladiza por nieve escarchada y bardones.	70		1-7-8-10-13-15
Nac. Nº 40	Emp. R.P. Nº 37 (Las Horquetas) Puesto Fijo Tamel Aike	Intransitable por acumulación de nieve.	30		1-6-7-14-15
Nac. Nº 40	Puesto Fijo Tamel Aike Emp. R.P. Nº 29 (Casa Riera)	Intransitable por acumulación de nieve.	40		1-6-7-14-15
Nac. Nº 40	Emp. R.P. Nº 29 (Casa Riera) Gobernador Gregores	Intransitable por acumulación de nieve.	55		1-6-7-14-15
Nac. Nº 40	Acc. Sur Gob. Gregores Emp. R.P. Nº 29	Transitable con extrema precaución por escarcha.	70		1-15
Nac. Nº 40	Emp. R.P. Nº 29 Emp. R.P. Nº 73	Transitable con extrema precaución por escarcha.	30		1-8-14-15
Nac. Nº 40	Emp. R.P. Nº 73 Tres Lagos (Emp. R.N. Nº 288)	Intransitable por huellones y nieve.	85		1







PARTE DE TRANSITABILIDAD DE RUTAS NACIONALES

Día    Lunes, 24 de junio 2024.

[Descargar](#)

Hora    13:00:00

RUTA	TRAMO	ESTADO	Long. (Km)	Monitoreo del tiempo	OBS.
Nac. N° 40	Tres Lagos (Emp. R.N. N° 288) Emp. R.P. N° 41 (La Leona)	Intransitable por acumulación de nieve.	34		1-8-14-15
Nac. N° 40	Emp. R.P. N° 41 (Ex. R.P. N° 23) Emp. R.P. N° 11	Transitable con extrema precaución por hielo y nieve.	91		1-9-10-15
Nac. N° 40	Emp. R.P. N° 11 Cuesta de Miguez	Transitable con extrema precaución por hielo y nieve.	28		1-9-10-15
Nac. N° 40	Cuesta de Miguez Emp. R.P. N° 7 (El Cerrito)	Transitable con extrema precaución por hielo y nieve.	34		1-2-7-9-10-15
Nac. N° 40	Emp. R.P. N° 7 (El Cerrito) Emp. R.P. N° 5 (La Esperanza)	Transitable con extrema precaución por hielo y nieve.	70		1-9-10-15
Nac. N° 40	Emp. R.P. N° 5 (La Esperanza) Ea. 3 de Mayo	Transitable con precaución por escarcha.	54		
Nac. N° 40	Ea. 3 de Mayo Emp. R.P. N° 7 (Tapi Aike)	Transitable con precaución por escarcha.	25		
Nac. N° 40	Emp. R.P. N° 7 (Tapi Aike) Cancha Carrera	Transitable con precaución por nieve escarchada sobre la calzada.	40 (*)		15
Nac. N° 40	Cancha Carrera 28 de Noviembre	Transitable con precaución por nieve escarchada sobre la calzada.	40 (*)		15
Nac. N° 40	28 de Noviembre Rospentek	Transitable con precaución por nieve escarchada sobre la calzada.	7 (*)		15
Nac. N° 40	Rospentek Turbio Viejo	Transitable con precaución nieve escarchada sobre la calzada.-	5		15
Nac. N° 40	Turbio Viejo Puente Blanco	Sin datos.	53		
Nac. N° 40	Puente Blanco Las Cuchillas	Tramo a cargo de Vialidad Nacional.	32		
Nac. N° 40	Las Cuchillas Bella Vista	Tramo a cargo de Vialidad Nacional.	46		
Nac. N° 40	Bella Vista Emp. R.N. N° 3 (Güer Aike)	Tramo a cargo de Vialidad Nacional.	83		
Nac. N° 40	Emp. R.N. N°3 (Chimen Aike) Punta Loyola	Tramo a cargo de Vialidad Nacional.	26		
Nac. N° 281	Emp. R.N. N° 3 Puerto Deseado	Transitable con precaución por sectores con escarcha.	132		13
Nac. N° 288	Pto. Punta Quilla Pto. Santa Cruz	Transitable con extrema precaución por sectores con escarcha y nieve pisada sobre la calzada.	15		1
Nac. N° 288	Pto. Santa Cruz Emp. R.N. N° 3	Transitable con extrema precaución por sectores con escarcha y nieve pisada sobre la calzada.	27		1
Nac. N° 288	Emp. R.N. N° 3 Ea. La Julia	Transitable con extrema precaución por sectores con escarcha y nieve pisada.	83		1-9-10-13-15
Nac. N° 288	Ea. La Julia Laguna Grande	Circulaci(on restringida preventivamente para todo tipo de vehiculos.	46		1-9-10-13-15
Nac. N° 288	Laguna Grande Tres Lagos (Emp R.N. N° 40)	Circulaci(on restringida preventivamente para todo tipo de vehiculos.	103		1-15
Nac.	Emp. R.N. N° 40	Transitable con precaución por nieve escarchada. Atención sector Chileno con restricciones por reparación	10 (*)		15



PARTE DE TRANSITABILIDAD DE RUTAS NACIONALES

Día    Lunes, 24 de junio 2024.

[Descargar](#)

Hora    13:00:00

RUTA	TRAMO	ESTADO	Long. (Km)	Monitoreo del tiempo	OBS.
N° 293	Paso Internacional Laurita	Atención sector tránsito con restricciones por reparación de camino.	10 ( )		10
OBSERVACIONES		PARA MAYOR INFORMACION			
1	Animales sueltos.	Distrito Vial Piedra Buena: (02962) - 497114			
2	Visibilidad reducida por neblina.	Delegación Vial Tres Lagos: (02962) - 495054			
3	Visibilidad reducida por niebla.	Delegación Vial San Julián: (02966) - 15471846			
4	Visibilidad reducida por lluvia.	Distrito Vial Gobernador Gregores: (02962) - 491002 / 491485			
5	Visibilidad reducida por aguanieve.	Distrito Vial El Calafate: (02902) - 491050 / 492271			
6	Visibilidad reducida por nieve.	Delegación Vial El Chalten: (02962) - 494100			
7	Visibilidad reducida por voladeros.	Distrito Vial Perito Moreno: (02963) - 432047 / 432049			
8	Solo vehículos 4 x 4.	Delegación Lago Posadas: (02963) - 490304			
9	Solo vehículos con cubiertas con clavos.	Distrito Vial Las Heras: (0297) - 4975418 / 4974040			
10	Solo vehículos con cadenas.	Distrito Vial Puerto Deseado: (0297) - 4870097			
11	Vientos fuertes.	Delegación Vial Cañadón Seco:			
12	Vientos muy fuertes.	Delegación 28 de Noviembre: (02902) - 482275 / 482081			
13	Banquinas inestables.	Río Gallegos: (02966) - 442367 / 442381 (Int 224 y 262)			
14	Guardaguanado en mal estado.	Guardia Invernal: (02966) - 442380 (07:00 hs. a 23:00 hs.- Radiocomunicaciones)			
15	Equipos y personal trabajando				
16	Exceptuado fuerzas de seguridad y de emergencias				
*	Superposición de Ruta Provincial N° 41				

Este parte de transitabilidad es elaborado con información suministrada por el Distrito Vial Río Gallegos, Comandante Luís Piedra Buena, Puerto Deseado, Las Heras, Perito Moreno, Gobernador Gregores, El Calafate y sus dependencias, puestos fijos y móviles, salvo los tramos de rutas nacionales no contemplados en el convenio de transferencia de funciones operativas celebrado entre Vialidad Nacional y la Administración General de Vialidad Provincial, los cuales deberán ser consultados en el 23° Distrito de Vialidad Nacional.



Departamento Registros Meteorológicos y Comunicaciones

Jefatura de Conservación de Caminos, Obras, Talleres y Servicios

AGVP