



PARTE DE TRANSITABILIDAD DE RUTAS PROVINCIALES

Día Miércoles, 05 de junio 2024.

[Descargar](#)

Hora 8:40 AM

RUTA	TRAMO	ESTADO	Long. (Km)	Monitoreo del tiempo	OBS.
Prov. N° 1	Faro Cabo Vírgenes Ea. El Cóndor	Sin datos.	64		
Prov. N° 1	Ea. El Cóndor Emp. R.N. N° 3	Sin datos.	85		
Prov. N° 2	Emp. R.N. N° 40 (La Esperanza) Emp. R.P. N° 9 (Fortaleza)	Transitable con precaución por sectores con huellones y escarcha.	85		1-8
Prov. N° 5	Emp. R.N. N° 40 (La Esperanza) Emp. R.P. N° 59 (Gdor. Mayer)	Transitable con precaución por escarcha.	52		4-15
Prov. N° 5	Emp. R.P. N° 59 (Gdor. Mayer) Emp. R.N. N° 3 (Güer Aike)	Transitable con precaución por escarcha.	50		4-15
Prov. N° 7	Emp. R.N. N° 40 (Tapi Aike) Río Pelque	Sin datos.	45		
Prov. N° 7	Río Pelque Emp. R.N. N° 40 (El Cerrito)	Transitable con precaución por sectores con huellones y escarcha.	20		1-8
Prov. N° 8	Emp. R. P. N°11 Pta. Banderas	Transitable con precaución por nieve sobre la calzada.	9		1-9-10
Prov. N° 9	Emp. R.P. N°2 (Fortaleza) Emp R.N. N° 40	Transitable con precaución por huellones y nieve.	73		1-8
Prov. N° 9	Emp. R.N. N° 3 Emp. R.P. N° 2	Transitable con extrema precaución por serrucho.	122		1-14
Prov. N° 11	Emp. Ruta Nac.N°40 El Calafate	Transitable con precaución por nieve sobre la calzada.	30 (*)		1-9-10
Prov. N° 11	El Calafate Portada Acceso a Parque Nacional	Transitable con precaución por nieve sobre la calzada.	42		1-9-10
Prov. N° 11	Portada Acceso a Parque Nacional Glaciar Perito Moreno	Transitable con precaución por nieve sobre la calzada.	30		1-9-10
Prov. N° 12	Caleta Olivia Cañadón Seco	Transitable con precaución.	12		4
Prov. N° 12	Cañadón Seco Pico Truncado	Transitable con precaución.	40		4
Prov. N° 12	Pico Truncado Gobernador Moyano	Transitable con precaución por barro.	130		
Prov. N° 12	Gobernador Moyano Emp. R.P. N° 25	Transitable con precaución	170		8-14
Prov. N° 14	Emp. R.N. N° 281 Emp. R.P. N° 91	Transitable con precaución por sectores con escarcha.	35		8
Prov. N° 14	Emp. R.P. N° 91 Mazaredo	Transitable con precaución por sectores con barro y huellones.	66		8
Prov. N° 15	El Calafate La Geronima	Transitable con precaución por sectores con huellones y escarcha.	52		1-8
Prov. N° 16	Emp. R.P. N° 43 (Las Heras) Limite Provincia de Chubut	Transitable con precaución por barro.	93		



PARTE DE TRANSITABILIDAD DE RUTAS PROVINCIALES

Día Miércoles, 05 de junio 2024.

[Descargar](#)

Hora 8:40 AM

RUTA	TRAMO	ESTADO	Long. (Km)	Monitoreo del tiempo	OBS.
Prov. Nº 17	Emp. R.N. Nº 288 Emp. R.P. Nº 4 (Cóndor Clif)	Transitable con precaución por huellones y serruchos.	209		1
Prov. Nº 17	Emp. R.P. Nº 4 (Cóndor Clif) Emp. RNNº40	Transitable con precaución por sectores con huellones y escarcha.	84		1-8
Prov. Nº 18	Emp. R.P. Nº 43 (Las Heras) Limite Provincia de Chubut	Transitable con precaución por barro.	96		
Prov. Nº 19	Emp.R.N. Nº 40 Ea. La Unión	Transitable con precaución por huellones y escarcha.	61 (*)		1-8
Prov. Nº 20	Emp. R.N. Nº 40 (Julia Dufour) Río Turbio	Transitable con precaución calzada escarchada.	6		15
Prov. Nº 20	Río Turbio Paso Internacional Mina 1	Transitable con precaución por sectores con nieve escarchada en la calzada.	4		15
Prov. Nº 21	Emp. R.P. Nº 17 Emp. R.N. Nº 40	Transitable con precaución por huellones y escarcha.	84		1-8
Prov. Nº 21	Emp. R.N. Nº 40 Emp. R.P. Nº 41 (Ea. Santa Teresita)	Transitable con precaución por huellones y escarcha.	41 (*)		1-8
Prov. Nº 21	Emp. R.P. Nº 41 (Ea. Santa Teresita) Ea. Helsingfors	Transitable con precaución por huellones y escarcha.	30		1-8
Prov. Nº 25	Emp. RN Nº3 (Pto. San Julián) Puesto Fijo Bajo John	Transitable con precaución pesada por barro.	32		1-2-8-14
Prov. Nº 25	Puesto Fijo Bajo John La Recta	Transitable con precaución pesada por barro.	27		1-2-8-14
Prov. Nº 25	La Recta Gobernador Gregores	Transitable con precaución pesada por barro.	130		1-8-14
Prov. Nº 27	Emp. R.N. Nº 288 Ea. Cerro Ventana	Transitable con precaución por escarcha.	70		1-14
Prov. Nº 27	Ea. Cerro Ventana Gob. Gregores	Transitable con precaución por escarcha.	30		1-14
Prov. Nº 29	Emp. R.N. Nº 40 (Cardiel Norte) Emp. R.N. Nº 40 (Casa Riera)	Transitable con precaución pesada por barro.	70		1
Prov. Nº 31	Emp. R.N. Nº 40 (km 760) Ea. HEVIA (Río Fósil)	Transitable con precaución por huellones.	120		1
Prov. Nº 33	Emp. R.P. Nº 41 Paso Ing. Pallavicini	Transitable con precaución por sectores con nieve y cortes.	26		1-4-8
Prov. Nº 35	Emp. R.N. Nº 40 Ea. Tucu Tucu	Transitable con precaución por nieve.	50		1-8-14
Prov. Nº 37	Emp. R.N. Nº 40 Parque Nacional Perito Moreno	Transitable con precaución por nieve.	110		1-8-14
Prov. Nº 39	Lago Posadas Lago Pueyrredón	Transitable con precaución. Tramo a cargo de empresa Eleprint S.A.	28		1-4
Prov. Nº 39	Lago Posadas Emp. R.N. Nº 40 (Bajo Caracoles)	Transitable con precaución pesada por barro,sectores con serrucho y huellones. Tramo a cargo empresa CPC.	63		1-4
Prov.	Emp. R.N. Nº 40 (Bajo Caracoles)	Transitable con precaución por barro.	178		























PARTE DE TRANSITABILIDAD DE RUTAS PROVINCIALES

Día Miércoles, 05 de junio 2024.

[Descargar](#)

Hora 8:40 AM

RUTA	TRAMO	ESTADO	Long. (Km)	Monitoreo del tiempo	OBS.
Nº 39	Emp. R.P. Nº 43			                   	
Prov. Nº 41	Emp. RN 40 El Chalten	Transitable con precaución por desvíos y sectores con nieve.	86		1-6-9-10
Prov. Nº 41	El Chalten Lago del Desierto	Transitable con precaución por huellones y nieve.	31		1-6-8
Prov. Nº 41	Emp. R.P. Nº 39 (Lago Posadas) Emp. R.P. Nº 103	Transitable con precaución por sectores con huellones.	43		1-4
Prov. Nº 41	Emp. R.P. Nº 103 Paso Rodolfo Roballos	Transitable con precaución por sectores con serrucho y huellones.	15		1-4
Prov. Nº 41	Paso Rodolfo Roballos Ea. La Frontera	Intransitable por acumulación de nieve y barro.	45		1-4
Prov. Nº 41	Ea. La Frontera Los Antiguos	Transitable con precaución pesada por barro y nieve.	46		1-4-8
Prov. Nº 41	Perito Moreno Emp. R.P. Nº 33 (Ex RP 72 - Río Fénix)	Transitable con precaución por nieve y sectores con cortes.	61		1-4-8
Prov. Nº 41	Emp. R.P. Nº 33 (Ex RP 72 - Río Fénix) El Portezuelo	Transitable con precaución por nieve.	38		1-4-8
Prov. Nº 41	Emp. R.P. Nº 31 (Lago Tar) Ea. El Cóndor	Transitable con precaución por serrucho y huellones.	43		1
Prov. Nº 43	Los Antiguos Perito Moreno	Transitable con precaución calzada resbaladiza por escarcha.	58 (*)		1-4-13
Prov. Nº 43	Perito Moreno El Pluma	Transitable con precaución calzada resbaladiza por escarcha.	75		1-4-13
Prov. Nº 43	El Pluma Las Heras	Transitable con precaución.	90		4
Prov. Nº 43	Las Heras Koluel Kaike	Transitable con precaución.	63		4
Prov. Nº 43	Koluel Kaike Pico Truncado	Transitable con precaución.	20		4
Prov. Nº 43	Pico Truncado Emp. R.N. Nº 3 (Fitz Roy)	Transitable con precaución.	60		4
Prov. Nº 47	Emp. R.N. Nº 281 Emp. R.N. Nº 3	Transitable con precaución por sectores con barro y huellones.	207		8
Prov. Nº 49	Emp. R.N. Nº 3 (Km 2074) Bosque Petrificado	Transitable con precaución por sectores con barro y huellones.	44		8
Prov. Nº 49	Bosque Petrificado Emp. R.P. Nº 12	Transitable con precaución por sectores con barro y huellones.	63		8
Prov. Nº 57	Emp. R.N. Nº 3 (Pje. Lemarchand) Puerto Coig	Transitable con precaución por cortes sobre la calzada.	35		1
Prov. Nº 60	Emp. RP Nº 11 Emp. RP Nº 15	Transitable con precaución por sectores con huellones y nieve.	12		1-8
Prov. Nº 62	Emp. R.P. Nº 47 Emp. R.P. Nº 83	Transitable con precaución por sectores con barro y huellones.	58		8



PARTE DE TRANSITABILIDAD DE RUTAS PROVINCIALES

Día

Miércoles, 05 de junio 2024.

Descargar

Hora

8:40 AM

RUTA	TRAMO	ESTADO	Long. (Km)	Monitoreo del tiempo	OBS.
Prov. N° 63	Emp. R.N. N° 3 Lobería Monte León	Transitable con precaución por serrucho. Inabilitada en invierno	17		1
Prov. N° 65	Emp. R.P. N° 67 Emp. R.P. N° 17	Transitable con precaución por serrucho.	55		1
Prov. N° 66	Emp. R.N. N° 281 Emp. R.P. N° 47	Transitable con precaución por sectores con barro y huellones.	38		8
Prov. N° 67	Emp. R.N. N° 288 Emp. R.P. N° 17	Transitable con precaución por cortes sobre la calzada.	108		1
Prov. N° 68	Emp. R.N. N° 281 Emp. R.P. N° 14	Transitable con precaución por sectores con barro y huellones.	42		8
Prov. N° 69	Emp.R.N. N°40 Parque Nacional	Transitable con precaución por sectores con huellones y escarcha.	65		1-8
Prov. N° 70	Emp. R.P. N° 68 Emp. R.P. N° 14	Transitable con precaución por sectores con barro y huellones.	27		8
Prov. N° 71	Emp. R.N. N°3 Emp. R.P. N° 27	Transitable con precaución por huellones.	105		1
Prov. N° 73	Emp. R.N. N° 288 Emp. R.N. N° 40	Transitable con extrema precaución por serrucho.	92		1
Prov. N° 75	Emp. R.N. N° 3 Emp. R.P. N° 87	Transitable con precaución por sectores con barro y huellones.	85		8
Prov. N° 77	Emp. R.P. N° 25 Emp. R.P. N° 12	Transitable con extrema precaución.	122		1-8
Prov. N° 79	Emp.R.P. N° 12 R.N. N° 40	Transitable con extrema precaución.	75		1-8
Prov. N° 81	Emp. R.P. N° 35 Destacamento El Bello	Transitable con precaución por huellones, sectores con barro y nieve.	45 (*)		1
Prov. N° 83	Emp. R.P. N° 85 Emp. R.P. N° 47	Transitable con precaución por sectores con barro y huellones.	138		8
Prov. N° 85	Emp. R.P. N° 47 Punta Buque	Transitable con precaución por sectores con barro y huellones.	76		8
Prov. N° 87	Emp. R.P. N° 47 Emp. R.N. N° 3	Transitable con precaución por sectores con barro y huellones.	21		8
Prov. N° 87	Emp. R.N. N° 3 Emp. R.P. N° 75	Transitable con precaución por sectores con barro y huellones.	43		8
Prov. N° 91	Emp. R.P. N° 14 Cabo Blanco	Transitable con precaución por sectores con barro y huellones.	34		8
Prov. N° 93	Emp. R.N. N° 3 Emp. R.P. N° 49	Transitable con precaución por sectores con barro y huellones.	69		8
Prov. N° 99	Cañadón Seco Emp. R.N. N° 3	Transitable con precaución.	12		4
Prov. N° 101	Emp. R.N. N° 40 (Bajo Caracoles) Cuevas de las Manos.	Transitable con extrema precaución por nieve,serrucho y huellones.	47		1-4



PARTE DE TRANSITABILIDAD DE RUTAS PROVINCIALES

Día Miércoles, 05 de junio 2024.

[Descargar](#)

Hora 8:40 AM

RUTA	TRAMO	ESTADO	Long. (Km)	Monitoreo del tiempo	OBS.
Prov. N° 103	Emp. R.N. N° 40 (Bajo Caracoles)	Transitable con extrema precaución por nieve, serrucho y huellones.	73		1-4-8
	Emp. R.P. N° 41				
Acc.	Emp. R.N. N° 40 (Acceso Norte)	Intransitable por acumulación de nieve.	14		1-4
Cuevas	Cuevas de las Manos				

OBSERVACIONES		PARA MAYOR INFORMACION
1	Animales sueltos.	Distrito Vial Piedra Buena: (02962) - 497357 - 497226 Delegación Vial Tres Lagos: (02962) - 495054 Delegación Vial San Julián: (02966) - 15471846 Distrito Vial Gobernador Gregores: (02962) - 491260 / 491485 Distrito Vial El Calafate: (02902) - 491050 Delegación Vial El Chalten: (02962) - 494100 Distrito Vial Perito Moreno: (02963) - 432047 Delegación Lago Posadas: (02963) - 490304 Distrito Vial Las Heras: (0297) - 4975418 / 4974040 Distrito Vial Puerto Deseado: (0297) - 4870097 Delegación Vial Cañadón Seco: Delegación 28 de Noviembre: (02902) - 482275 / 482081 Río Gallegos: (02966) - 442367 / 442381 (Int 224 y 262) Guardia Invernal: (02966) - 442380 (07:00 hs. a 23:00 hs. - Radiocomunicaciones)
2	Visibilidad reducida por neblina.	
3	Visibilidad reducida por niebla.	
4	Visibilidad reducida por lluvia.	
5	Visibilidad reducida por aguanieve.	
6	Visibilidad reducida por nieve.	
7	Visibilidad reducida por voladeros.	
8	Solo vehículos 4 x 4.	
9	Solo vehículos con cubiertas con clavos.	
10	Solo vehículos con cadenas.	
11	Vientos fuertes.	
12	Vientos muy fuertes.	
13	Banquinas inestables.	
14	Guardagano en mal estado.	
15	Equipos y personal trabajando	
	Exceptuado fuerzas de seguridad y de emergencias	
*	Superposición de Ruta Provincial N° 41	

Este parte de transitabilidad es elaborado con información suministrada por el Distrito Vial Río Gallegos, Comandante Luis Piedra Buena, Puerto Deseado, Las Heras, Perito Moreno, Gobernador Gregores, El Calafate y sus dependencias, puestos fijos y móviles.



Departamento Registros Meteorológicos y Comunicaciones
Jefatura de Conservación de Caminos, Obras, Talleres y Servicios
AGVP