



PARTE DE TRANSITABILIDAD DE RUTAS PROVINCIALES

Día Jueves, 30 de mayo 2024.

[Descargar](#)

Hora 9:00 AM

RUTA	TRAMO	ESTADO	Long. (Km)	Monitoreo del tiempo	OBS.
Prov. N° 1	Faro Cabo Virgenes Ea. El Cóndor	Sin datos.	64		
Prov. N° 1	Ea. El Cóndor Emp. R.N. N° 3	Sin datos.	85		
Prov. N° 2	Emp. R.N. N° 40 (La Esperanza) Emp. R.P. N° 9 (Fortaleza)	Transitable con precaución por sectores con huellones.	85		1
Prov. N° 5	Emp. R.N. N° 40 (La Esperanza) Emp. R.P. N° 59 (Gdor. Mayer)	Transitable con precaución por escarcha sobre la calzada.	52		15
Prov. N° 5	Emp. R.P. N° 59 (Gdor. Mayer) Emp. R.N. N° 3 (Güer Aike)	Transitable normal.	50		15
Prov. N° 7	Emp. R.N. N° 40 (Tapi Aike) Río Pelque	Sin datos.	45		
Prov. N° 7	Río Pelque Emp. R.N. N° 40 (El Cerrito)	Transitable con precaución por huellones.	20		1
Prov. N° 8	Emp. R. P. N°11 Pta. Banderas	Transitable con precaución por sectores con escarcha sobre la calzada.	9		1
Prov. N° 9	Emp. R.P. N°2 (Fortaleza) Emp R.N. N° 40	Transitable con precaución por sectores con huellones.	73		1
Prov. N° 9	Emp. R.N. N° 3 Emp. R.P. N° 2	Transitable con extrema precaución por serrucho.	122		1-14
Prov. N° 11	Emp. Ruta Nac.N°40 El Calafate	Transitable con precaución por sectores con escarcha sobre la calzada.	30 (*)		1
Prov. N° 11	El Calafate Portada Acceso a Parque Nacional	Transitable con precaución por sectores con escarcha sobre la calzada.	42		1
Prov. N° 11	Portada Acceso a Parque Nacional Glaciar Perito Moreno	Transitable con precaución por sectores con escarcha sobre la calzada.	30		1
Prov. N° 12	Caleta Olivia Cañadón Seco	Transitable con precaución, sectores con escarcha.	12		
Prov. N° 12	Cañadón Seco Pico Truncado	Transitable con precaución,sectores con escarcha.	40		
Prov. N° 12	Pico Truncado Gobernador Moyano	Transitable con precaución.	130		11
Prov. N° 12	Gobernador Moyano Emp. R.P. N° 25	Intransitable por acumulación de nieve.	170		1-14
Prov. N° 14	Emp. R.N. N° 281 Emp. R.P. N° 91	Transitable con precaución por huellones.	35		
Prov. N° 14	Emp. R.P. N° 91 Mazaredo	Transitable con precaución por huellones.	66		
Prov. N° 15	El Calafate La Geronima	Transitable con precaución por sectores con huellones.	52		1
Prov. N° 16	Emp. R.P. N° 43 (Las Heras) Limite Provincia de Chubut	Transitable con precaución.	93		12













PARTE DE TRANSITABILIDAD DE RUTAS PROVINCIALES

Día Jueves, 30 de mayo 2024.

[Descargar](#)

Hora 9:00 AM

RUTA	TRAMO	ESTADO	Long. (Km)	Monitoreo del tiempo	OBS.
Prov. Nº 17	Emp. R.N. Nº 288 Emp. R.P. Nº 4 (Cóndor Clif)	Transitable con precaución por serruchos y huellones.	209		1
Prov. Nº 17	Emp. R.P. Nº 4 (Cóndor Clif) Emp. RNNº40	Transitable con precaución por sectores con huellones.	84		1
Prov. Nº 18	Emp. R.P. Nº 43 (Las Heras) Limite Provincia de Chubut	Transitable con precaución.	96		12
Prov. Nº 19	Emp.R.N. Nº 40 Ea. La Unión	Transitable con precaución por sectores con huellones.	61 (*)		1
Prov. Nº 20	Emp. R.N. Nº 40 (Julia Dufour) Río Turbio	Transitable con precaución por sectores con nieve escarchada.	6		15
Prov. Nº 20	Río Turbio Paso Internacional Mina 1	Transitable con precaución por sectores con nieve escarchada.Sector chileno con restricciones por reparación de camino.	4		15
Prov. Nº 21	Emp. R.P. Nº 17 Emp. R.N. Nº 40	Transitable con precaución por sectores con huellones.	84		1
Prov. Nº 21	Emp. R.N. Nº 40 Emp. R.P. Nº 41 (Ea. Santa Teresita)	Transitable con precaución por sectores con huellones.	41 (*)		1
Prov. Nº 21	Emp. R.P. Nº 41 (Ea. Santa Teresita) Ea. Helsingfors	Transitable con precaución por sectores con huellones.	30		1
Prov. Nº 25	Emp. RN Nº3 (Pto. San Julián) Puesto Fijo Bajo John	Transitable con precaución pesada por barro.	32		1-8-14
Prov. Nº 25	Puesto Fijo Bajo John La Recta	Transitable con precaución pesada por barro.	27		1-8-14
Prov. Nº 25	La Recta Gobernador Gregores	Transitable con precaución por huellones.	130		1-14
Prov. Nº 27	Emp. R.N. Nº 288 Ea. Cerro Ventana	Transitable con precaución por escarcha.	70		1
Prov. Nº 27	Ea. Cerro Ventana Gob. Gregores	Transitable con precaución por escarcha.	30		1
Prov. Nº 29	Emp. R.N. Nº 40 (Cardiel Norte) Emp. R.N. Nº 40 (Casa Riera)	Transitable con precaución pesada por barro.	70		1
Prov. Nº 31	Emp. R.N. Nº 40 (km 760) Ea. HEVIA (Río Fósil)	Transitable con precaución por serrucho.	120		1
Prov. Nº 33	Emp. R.P. Nº 41 Paso Ing. Pallavicini	Transitable con precaución por sectores con nieve y cortes.	26		1-8
Prov. Nº 35	Emp. R.N. Nº 40 Ea. Tucu Tucu	Transitable con precaución por nieve.	50		1-8-14
Prov. Nº 37	Emp. R.N. Nº 40 Parque Nacional Perito Moreno	Transitable con precaución por nieve.	110		1-8-14
Prov. Nº 39	Lago Posadas Lago Pueyrredón	Transitable con precaución. Tramo a cargo de empresa Eleprint S.A.	28		1
Prov. Nº 39	Lago Posadas Emp. R.N. Nº 40 (Bajo Caracoles)	Transitable con precaución pesada por barro,sectores con serrucho y huellones. Tramo a cargo empresa CPC.	63		1
Prov.	Emp. R.N. Nº 40 (Bajo Caracoles)	Transitable con precaución.	178		11



PARTE DE TRANSITABILIDAD DE RUTAS PROVINCIALES

Día Jueves, 30 de mayo 2024.

[Descargar](#)

Hora 9:00 AM

RUTA	TRAMO	ESTADO	Long. (Km)	Monitoreo del tiempo	OBS.
Nº 39	Emp. R.P. Nº 43				
Prov. Nº 41	Emp. RN 40 El Chalten	Transitable con precaución por desvíos y sectores con escarcha.	86		1
Prov. Nº 41	El Chalten Lago del Desierto	Transitable con precaución por sectores con escarcha sobre la calzada.	31		1
Prov. Nº 41	Emp. R.P. Nº 39 (Lago Posadas) Emp. R.P. Nº 103	Transitable con precaución por sectores con huellones.	43		1
Prov. Nº 41	Emp. R.P. Nº 103 Paso Rodolfo Roballos	Transitable con precaución.	15		1
Prov. Nº 41	Paso Rodolfo Roballos Ea. La Frontera	Intransitable por acumulación de nieve y barro.	45		1
Prov. Nº 41	Ea. La Frontera Los Antiguos	Transitable con precaución pesada por barro y nieve.	46		1-8
Prov. Nº 41	Perito Moreno Emp. R.P. Nº 33 (Ex RP 72 - Río Fénix)	Transitable con precaución por nieve y sectores con cortes.	61		1-8
Prov. Nº 41	Emp. R.P. Nº 33 (Ex RP 72 - Río Fénix) El Portezuelo	Transitable con precaución por nieve.	38		1-8
Prov. Nº 41	Emp. R.P. Nº 31 (Lago Tar) Ea. El Cóndor	Transitable con precaución por pozos.	43		1
Prov. Nº 43	Los Antiguos Perito Moreno	Transitable con precaución calzada resbaladiza por escarcha.	58 (*)		1-11-13
Prov. Nº 43	Perito Moreno El Pluma	Transitable con precaución calzada resbaladiza por escarcha.	75		1-11-13
Prov. Nº 43	El Pluma Las Heras	Transitable normal.	90		
Prov. Nº 43	Las Heras Koluel Kaike	Transitable con precaución.	63		12
Prov. Nº 43	Koluel Kaike Pico Truncado	Transitable con precaución.	20		12
Prov. Nº 43	Pico Truncado Emp. R.N. Nº 3 (Fitz Roy)	Transitable con precaución.	60		11
Prov. Nº 47	Emp. R.N. Nº 281 Emp. R.N. Nº 3	Transitable con precaución por huellones.	207		
Prov. Nº 49	Emp. R.N. Nº 3 (Km 2074) Bosque Petrificado	Transitable con precaución por huellones.	44		
Prov. Nº 49	Bosque Petrificado Emp. R.P. Nº 12	Transitable con precaución por huellones.	63		
Prov. Nº 57	Emp. R.N. Nº 3 (Pje. Lemarchand) Puerto Coig	Transitable con precaución por pozos.	35		1
Prov. Nº 60	Emp. RP Nº 11 Emp. RP Nº 15	Transitable con precaución por sectores con huellones.	12		1
Prov. Nº 62	Emp. R.P. Nº 47 Emp. R.P. Nº 83	Transitable con precaución por huellones.	58		



PARTE DE TRANSITABILIDAD DE RUTAS PROVINCIALES

Día Jueves, 30 de mayo 2024.

[Descargar](#)

Hora 9:00 AM

RUTA	TRAMO	ESTADO	Long. (Km)	Monitoreo del tiempo	OBS.
Prov. N° 63	Emp. R.N. N° 3 Lobería Monte León	Transitable con precaución por serrucho.	17		1
Prov. N° 65	Emp. R.P. N° 67 Emp. R.P. N° 17	Transitable con precaución por serrucho.	55		1
Prov. N° 66	Emp. R.N. N° 281 Emp. R.P. N° 47	Transitable con precaución por huellones.	38		
Prov. N° 67	Emp. R.N. N° 288 Emp. R.P. N° 17	Transitable con precaución por pozos.	108		1
Prov. N° 68	Emp. R.N. N° 281 Emp. R.P. N° 14	Transitable con precaución por huellones.	42		
Prov. N° 69	Emp.R.N. N°40 Parque Nacional	Transitable con precaución por sectores con huellones.	65		1
Prov. N° 70	Emp. R.P. N° 68 Emp. R.P. N° 14	Transitable con precaución por huellones.	27		
Prov. N° 71	Emp. R.N. N°3 Emp. R.P. N° 27	Transitable con precaución por pozos.	105		1
Prov. N° 73	Emp. R.N. N° 288 Emp. R.N. N° 40	Transitable con extrema precaución por serrucho.	92		1
Prov. N° 75	Emp. R.N. N° 3 Emp. R.P. N° 87	Transitable con precaución por huellones.	85		
Prov. N° 77	Emp. R.P. N° 25 Emp. R.P. N° 12	Transitable con extrema precaución.	122		1-8
Prov. N° 79	Emp.R.P. N° 12 R.N. N° 40	Transitable con extrema precaución.	75		1-8
Prov. N° 81	Emp. R.P. N° 35 Destacamento El Bello	Transitable con precaución, por huellones, sectores con barro y nieve.	45 (*)		1
Prov. N° 83	Emp. R.P. N° 85 Emp. R.P. N° 47	Transitable con precaución por huellones.	138		
Prov. N° 85	Emp. R.P. N° 47 Punta Buque	Transitable con precaución por huellones.	76		
Prov. N° 87	Emp. R.P. N° 47 Emp. R.N. N° 3	Transitable con precaución por huellones.	21		
Prov. N° 87	Emp. R.N. N° 3 Emp. R.P. N° 75	Transitable con precaución por huellones.	43		
Prov. N° 91	Emp. R.P. N° 14 Cabo Blanco	Transitable con precaución por huellones.	34		
Prov. N° 93	Emp. R.N. N° 3 Emp. R.P. N° 49	Transitable con precaución por huellones.	69		
Prov. N° 99	Cañadón Seco Emp. R.N. N° 3	Transitable con precaución, sectores con escarcha.	12		
Prov. N° 101	Emp. R.N. N° 40 (Bajo Caracoles) Cuevas de las Manos.	Transitable con extrema precaución por nieve,serrucho y huellones.	47		1



PARTE DE TRANSITABILIDAD DE RUTAS PROVINCIALES

Día Jueves, 30 de mayo 2024.

[Descargar](#)

Hora 9:00 AM

RUTA	TRAMO	ESTADO	Long. (Km)	Monitoreo del tiempo	OBS.
Prov. N° 103	Emp. R.N. N° 40 (Bajo Caracoles) Emp. R.P. N° 41	Transitable con extrema precaución por nieve,serruchos y huellones.	73		1-8
Acc. Cuevas	Emp. R.N. N° 40 (Acceso Norte) Cuevas de las Manos	Intransitable por acumulación de nieve.	14		1

OBSERVACIONES	PARA MAYOR INFORMACION
1 Animales sueltos. 2 Visibilidad reducida por neblina. 3 Visibilidad reducida por niebla. 4 Visibilidad reducida por lluvia. 5 Visibilidad reducida por aguanieve. 6 Visibilidad reducida por nieve. 7 Visibilidad reducida por voladeros. 8 Solo vehículos 4 x 4. 9 Solo vehículos con cubiertas con clavos. 10 Solo vehículos con cadenas. 11 Vientos fuertes. 12 Vientos muy fuertes. 13 Banquinas inestables. 14 Guardagano en mal estado. 15 Equipos y personal trabajando , Exceptuado fuerzas de seguridad y de emergencias	Distrito Vial Piedra Buena: (02962) - 497357 - 497226 Delegación Vial Tres Lagos: (02962) - 495054 Delegación Vial San Julián: (02966) - 15471846 Distrito Vial Gobernador Gregores: (02962) - 491260 / 491485 Distrito Vial El Calafate: (02902) - 491050 Delegación Vial El Chalten: (02962) - 494100 Distrito Vial Perito Moreno: (02963) - 432047 Delegación Lago Posadas: (02963) - 490304 Distrito Vial Las Heras: (0297) - 4975418 / 4974040 Distrito Vial Puerto Deseado: (0297) - 4870097 Delegación Vial Cañadón Seco: Delegación 28 de Noviembre: (02902) - 482275 / 482081 Río Gallegos: (02966) - 442367 / 442381 (Int 224 y 262) Guardia Invernal: (02966) - 442380 (07:00 hs. a 23:00 hs. - Radiocomunicaciones)
*	Superposición de Ruta Provincial N° 41

Este parte de transitabilidad es elaborado con información suministrada por el Distrito Vial Río Gallegos, Comandante Luis Piedra Buena, Puerto Deseado, Las Heras, Perito Moreno, Gobernador Gregores, El Calafate y sus dependencias, puestos fijos y móviles.



Departamento Registros Meteorológicos y Comunicaciones
Jefatura de Conservación de Caminos, Obras, Talleres y Servicios
AGVP